





Provinciaal Ruimtelijk Uitvoeringsplan Glastuinbouwgebied Stokstorm

Kaart 21 : Bodem

-  01. Antropogeen
-  04. Vochtig zand
-  05. Droog zand
-  08. Droog zand antro

 Afbakening gebied

Bron : - Rasterversie topografische kaart, zwart-wit, NGI, schaal 1/10.000, (1991-2001)
 (OC GIS-Vlaanderen)
 - Digitale versie van de Bodemkaart van Vlaanderen, IWT uitgave 2001 (OC-GIS Vlaanderen)

0 100 200 300 Meters

