








LEGENDE

-  grens van het plangebied
-  art. 1 zone voor glastuinbouw
-  art. 2 zone voor Stokstormhoeve
-  bufferzone (overdruk)
-  walgracht (overdruk)
-  waterloop (indicatieve aanduiding)
-  ontsluitingspunt



Provincie Oost-Vlaanderen

**PROVINCIAAL RUP STOKSTORM
GRAFISCH PLAN**

datum: december 2008

schaal: 1/5000