RUILVERKAVELINGSPLAN GOOIK

Vlaanderen
is open ruimte

ALGEMEEN

Legende:
Gooik puntmaatregelen
uitkijktoren Kiedelhende
voetgangersbrug
exclusief met doorgang wandelaars/ruiters/fietsers
aanrijdverpunt/speerbuis
overstekplaats vee
drinkplaats vee
solitaire boom cat. 1
struik (illustratief)
erosiebestrijdingspaal
inrichting om gemotoriseerd verkeer tegen te houden
aanpassen brugconstructie
opwaarderen bruiscone
voertgrabelwegpunt oplossen
inrichting paal / zijpal
wad (overstekplaats ruiters, eventueel met stapstenen voor wandelaars)
erfgoedrelict
kapel
gekgezone ruiters (aangepaste bijdrag-ontkuiling/weg)
parkeerpaal specifiek voor mountainbikers (fv. veiligheid)
Gooik lijnmaatregelen
behoud bestaande toestand landbouwontsluiting 3m
ontsluitingsweg landbouw steenslag poefer
ontsluitingsweg landbouw geëtablineerde steenslag poefer
landbouwontsluiting in heesoporenbeton
2kpcontrolebon: herstelling middenberm
landbouwontsluiting 3 m beton
kasseiweg met betonstrook
functionele fietsverbinding + landbouwontsluiting (3 m beton)
functionele fietsverbinding + landbouwontsluiting (2 kpcrete beton)
functionele fietsverbinding (3,5 m beton)
poefverharding ook gebruikt voor fietsers (1,8 m)
functionele fietsverbinding op bestaande sergeerhanding
herstelling weg met fietspad
behoud bestaande onverharde wandeleng
bestaande wandeleng te verbeteren met poefer
onverharde wandeleng: nieuw tracé
onverharde wandeleng: juridisch traject dat opnieuw wordt opengelegd
nieuwe wandeleng met poefverharding
wandelpad kasseiwegen
aanrijdweg
knuppelpad
af te schaffen bestaande trage weg
op te breken beweg
op te breken asfalt-betonweg
af te schaffen juridisch traiat van wandeleng die nu ook niet zichtbaar is
grazige berm
erosiebeem met op regelmatige afstand een hoogstambomen als landschapselement
erosiebuffer (minimum 6 m. breed)
erosiestrook ingericht voor akkermogels (9 m breed)
grazige strook voor akkerfauna
stroookgewijze aanplant habitat of hoogstructuur
aanplant fruitbomen
aanplant fruitbomen
bomenrij
aanpassen waterwyteem (herinwandeling, verwijderen inbuizing, natuurtechnische oever)
aanbevoring behoud van of omzetting tot wetland
akkerbouw
zodrgunt / zichtbas open houden van beboueing of hoge begroeiing
precieze lokatie later te bepalen bij herverkaveling
lucht trambedding als fiets / wandel-, landbouwverbinding
Gooik vlakmaatregelen
gecontroleerd buffelbeiten (legen waterovertaat in tegengelegen woongebied)
waterbuffering- en infiltratiegebied met ecologische neerschunde (robustrijk overstromisbaar)
bevoolaen recreatie / cultuurhistorie / educatie
in landbouwcultuur te breegen (akkerland of weiland)
verbeteren natuurwaarden: loss of boszoom
verbeteren natuurwaarden: type gemengd of raster te bepalen
verbeteren natuurwaarden: herde of heischraal grasland
Hoogstambloemgaard (herdat of meer) verzaaiend met hoeg pitcoltbt 1; bij voorkeur eigendom overheid
verbeteren natuurwaarden: moerassige kwelzone
verbeteren natuurwaarden: grzbrzeldver (winterweidvat akkerrugels)
belangrijke archeologische zone: bewarende maatregelen raster te bepalen
behoud hoeiig bodemgebruik (BW)
arboretum
behoud en verbeteren: Mesofaiig landschap (mix van weide en boomgaarden)
speciale beschermingszone. Europees habitatgebied
afbakening uitgestelde zones
projectgrens ruilverkaveling Gooik
Bron: Digitale versie van de Orthofotos, middenschaalig, kleur, Informatie Vlaanderen
N

LANDBOUW

De ruilverkaveling groepeert eigendoms- en gebruikspercelen, zodat landbouwers grotere regelmatige percelen kunnen bewerken dichter bij de bedrijfszetel. de toegangswegen tot de kavels worden verbeterd en er worden maatregelen genomen om verdere erosie van de akkers te beperken.

WATER

Bijzondere aandacht gaat in deze ruilverkaveling naar de vele waterlopen in Gooik. Om overstromingen van woningen tegen te gaan, krijgen de waterlopen meer ruimte in het landschap waardoor regenwater trager wordt afgevoerd. De waterkwaliteit zal verbeteren door groenstroken naast de waterlopen, waardoor meststoffen en pesticiden minder in de beek terecht komen.

RECREATIE & MOBILITEIT

Met de ruilverkaveling wordt het netwerk van trage wegen zowel voor fietsers als voor wandelaars flink uitgebreid. Er komt een veilige wandelbrug over de Ninoofse Steenweg en op Kesterheide een uitkijktoren om gans het Pajottenland te overschouwen. Speciaal voor ruiters worden een aantal veldwegen als 'draafzone' aangelegd. De ontbrekend verbindingen van de oude trambaan worden hersteld ifv fietsers en recreanten, indien nodig ook voor de landbouw.
Er wordt een veilige fietsverbinding aangelegd vanuit Pepingen over Kester en Leerbeek naar Gooik-centrum.

NATUUR

Om de kwetsbare natuur een handje te helpen, worden overstromingszones op een natuurlijke manier ingericht.
De belangrijke natuurkernen in Gooik worden versterkt.
Beekvalleien worden ingericht als natuurlijke verbindingslinten in het landschap. Voor de akkervogels worden vaste 'gorzenakkertjes' voorzien zodat die vogels ook 's winters voedsel vinden, poelen en bronzones worden hersteld.

ARCHEOLOGIE & ERFGOED

De ruilverkaveling neemt maatregelen om twee unieke Romeinse archeologische sites (Lombergveld en Kester) beter te beschermen en maakt deze aantrekkelijk voor bezoekers. Er worden ook een aantal kappelletjes
en een kasseiweg gerestaureerd.

LANDSCHAPSHERSTEL

Specifieke aandacht gaat naar het herstel van bestaande en de aanplant van nieuwe hoogstamboomgaarden, bermen worden landschappelijk aangekleed, houtkanten worden verlengd, valleien worden landschappelijk hersteld.

A- LOCATIES

A1 “EEN MOOIE VALLEI OP DE GRENS VAN HET LANDBOUWGEBIED EN NEIGEMBOS”

> aanduiding locatie

A1 “EEN MOOIE VALLEI OP DE GRENS VAN HET LANDBOUWGEBIED EN NEIGEMBOS”

> aanduiding locatie

LANDBOUW

Het prachtige landschap ter hoogte van Neigembos wordt mee vorm gegeven door de landbouw. Bestaande juridische wandelpaden dwars door de landbouw-percelen worden verlegd naar de rand van het gebied en soms afgeschaft.

WATER

De Prindaalbeek krijgt meer ruimte in het landschap en zal weer vrij kunnen meanderen met daarrond een strook van natuurlijke begroeiing.

RECREATIE & MOBILITEIT

Voor wandelaars wordt de belangrijke noord-zuid verbinding aan de rand van Neigembos hersteld en de vallei van de Prindaalbeek zal te voet te verkennen zijn.

NATUUR

De natuurkern Neigembos wordt uitgebreid met een heischraal grasland en extra bebossing. De vallei van de Prindaal zal als een natuurlijker lint voor verbinding zorgen met andere natuurkernen.

ARCHEOLOGIE & ERFGOED

Het historische Neigembos en het eeuwenoud boeren-landschap worden in hun glorie hersteld.

LANDSCHAPSHERSTEL

De oude hoogstamboomgaard tegen Neigembos wordt hersteld.

A1 “EEN MOOIE VALLEI OP DE GRENS VAN HET LANDBOUWGEBIED EN NEIGEMBOS”

> huidige situatie

A1 “EEN MOOIE VALLEI OP DE GRENS VAN HET LANDBOUWGEBIED EN NEIGEMBOS”

> visualisatie



A1 “EEN MOOIE VALLEI OP DE GRENS VAN HET LANDBOUWGEBIED EN NEIGEMBOS”

> huidige situatie

A1 “EEN MOOIE VALLEI OP DE GRENS VAN HET LANDBOUWGEBIED EN NEIGEMBOS”

> visualisatie

A2 “DE TERHAGENMOLEN HERONTDEKT HAAR WATERRIJKE OMGEVING, DE LANDBOUW ONTWIKKELT ROND DE OUDE WATERMOLEN.”

> aanduiding locatie

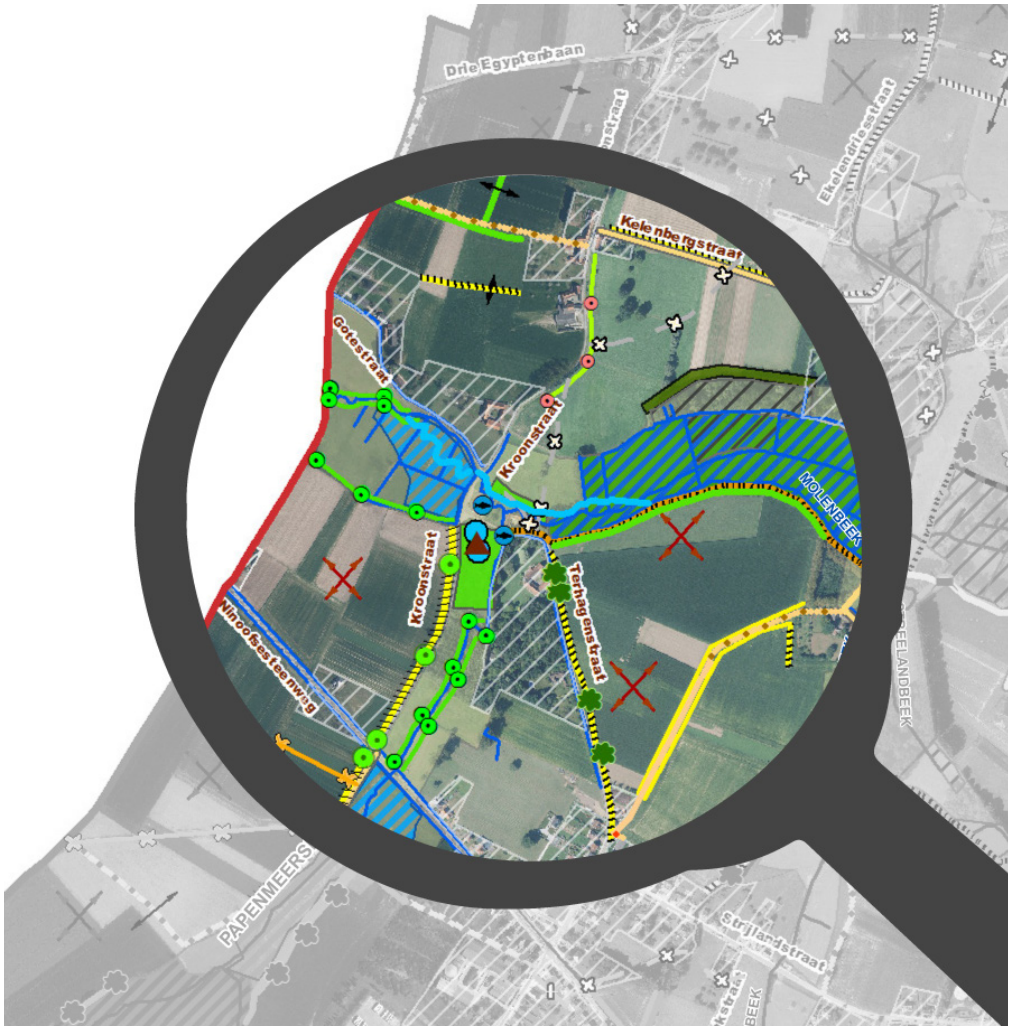

A2 “DE TERHAGENMOLEN HERONTDEKT HAAR WATERRIJKE OMGEVING, DE LANDBOUW ONTWIKKELT ROND DE OUDE WATERMOLEN.”

> aanduiding locatie

LANDBOUW

Door herverkaveling worden akkerlanden naast de Kroonstraat en naast de Terhagenstraat geoptimaliseerd voor de landbouw. Het erosieprobleem naast de kroonstraat wordt opgelost met een brede berm.

WATER

Stroomafwaarts de Terhagenmolen (naast de Gotestraat) wordt een natuurlijk bufferbekken voorzien om overstromingen benedenstrooms te vermijden.

RECREATIE & MOBILITEIT

Een nieuwe wandelverbinding naast de Molenbeek zorgt voor aansluiting van de Terhagenmolen naar de bestaande prachtige wandelweg meer oostelijk.

NATUUR

Door de aanleg van waterbufferbekkens en een meanderende beek wint men hier ook aan natuurwaarde. Vismigratieknelpunten rond de molen worden opgelost.

LANDSCHAPSHERSTEL

Door aanleg van erosieberm met beplanting naast de Kroonstraat en de Terhagenstraat en door aanplant knotbomen, zal het landschap versterkt worden. Het overstromingsgebied zal worden ontwikkeld als een prachtig (riet)moeraslandschap.

A2 “DE TERHAGENMOLEN HERONTDEKT HAAR WATERRIJKE OMGEVING, DE LANDBOUW ONTWIKKELT ROND DE OUDE WATERMOLEN.”

> huidige situatie

A2 “DE TERHAGENMOLEN HERONTDEKT HAAR WATERRIJKE OMGEVING, DE LANDBOUW ONTWIKKELT ROND DE OUDE WATERMOLEN.”

> visualisatie

A2 “DE TERHAGENMOLEN HERONTDEKT HAAR WATERRIJKE OMGEVING, DE LANDBOUW ONTWIKKELT ROND DE OUDE WATERMOLEN.”

> huidige situatie

A2 “DE TERHAGENMOLEN HERONTDEKT HAAR WATERRIJKE OMGEVING, DE LANDBOUW ONTWIKKELT ROND DE OUDE WATERMOLEN.”

> visualisatie

A3 “WANDELEN VAN DE CAM NAAR DEN HAAS”

> aanduiding locatie

A3 “WANDELEN VAN DE CAM NAAR DEN HAAS”

> aanduiding locatie

LANDBOUW

De toegang tot de akkers wordt verbeterd en erosiebestrijding wordt ondersteunt. Herindeling van de percelen zal ten goede komen voor een betere bewerkbaarheid.

WATER

Men doorkruist het brongebied van de Prindaalbeek. Behoud van het kleinschalig valleikarakter met herstel van bronzones is hier de doelstelling

RECREATIE & MOBILITEIT

Een historische prachtige N-Z wandelverbinding van Herberg De Haas naar de Molenbeekvallei wordt hersteld met een fijne picknickplaats aan een poel tussen de hoogstamboorgaarden.

NATUUR

Het zijvalleitje van de Molenbeek, met bovenaan waardevolle graslanden en lager gelegen moerassige bronzones, wordt ingericht en beheerd als een nieuw (en door de recreant te ontdekken) natuurgebied. De beplanting naast de loswegen zorgt voor een natuurlijke verbinding richting Neigembos en de Prindaalbeek.

LANDSCHAPSHERSTEL

Herstel van de op sterven na dode hoogstamboomgaarden en een oude poel en aanplantingen naast de 3-Egyptenbaan maken dit tot een hooggelegen hot-spot van Gooik. Door het herstel van de oude hoogstamboomgaard wordt een stukje historisch landschap geherwaardeerd.

A3 “WANDELEN VAN DE CAM NAAR DEN HAAS”

> huidige locatie

A3 “WANDELEN VAN DE CAM NAAR DEN HAAS”

> visualisatie

A3 “WANDELEN VAN DE CAM NAAR DEN HAAS”

> huidige situatie

A3 “WANDELEN VAN DE CAM NAAR DEN HAAS”

> visualisatie

A4 “MODERNE LANDBOUW IN EEN HISTORISCH LANDSCHAP”

> aanduiding locatie

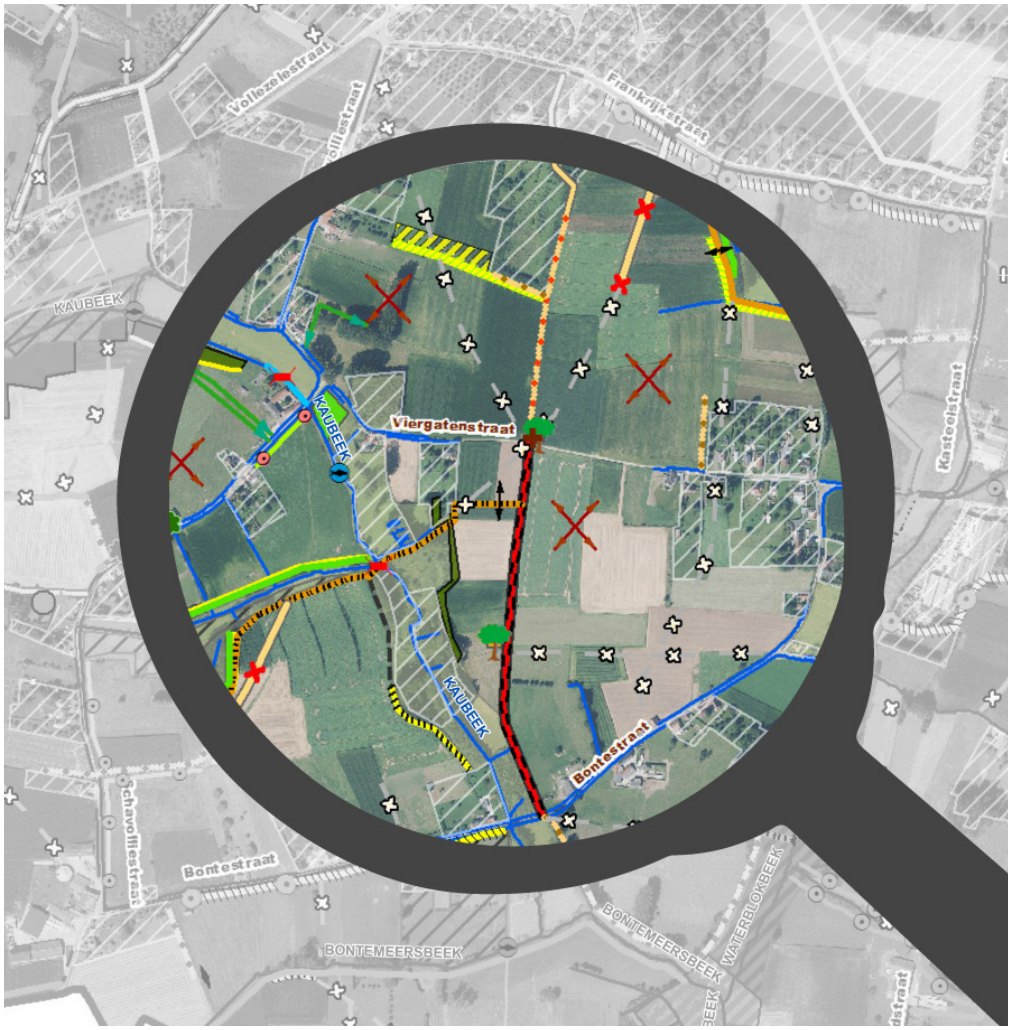

A4 “MODERNE LANDBOUW IN EEN HISTORISCH LANDSCHAP”

> aanduiding locatie

LANDBOUW

Om de landbouwexploitatie te verbeteren worden de percelen herverkaveld, worden de ontsluitingswegen verbeterd en de juridische wandeltracés verlegd.

WATER

Inbuizingen worden weggenomen zodat de Kaubeek terug meer ruimte krijgt.

RECREATIE & MOBILITEIT

Een historische wandelverbinding van de Viergatenstraat naar de Schavolliestraat, dwars door de vallei van de Kaubeek, wordt opnieuw ingericht.

NATUUR

Een boszoom buffert het valleibos in de Kaubeekvallei. Een gorzenakker en grazige strook bieden nestgelegenheid en voedsel voor akkervogels.

ARCHEOLOGIE & ERFGOED

De kapel wordt gerestaureerd en de historische kasseiweg wordt hersteld. Er wordt bij de heraanleg rekening gehouden met het moderne landbouwgebruik.

LANDSCHAPSHERSTEL

Het open landschap wordt behouden met de geherwaardeerde kapelsite als centrum.

A4 “MODERNE LANDBOUW IN EEN HISTORISCH LANDSCHAP”

> huidige situatie

A4 “MODERNE LANDBOUW IN EEN HISTORISCH LANDSCHAP”

> visualisatie



A4 “MODERNE LANDBOUW IN EEN HISTORISCH LANDSCHAP”

> huidige situatie

A4 “MODERNE LANDBOUW IN EEN HISTORISCH LANDSCHAP”

> visualisatie

A5 “DE MOLENBEEKVALLEI HERSTELD!”

> aanduiding locatie

A5 “DE MOLENBEEKVALLEI HERSTELD!”

> aanduiding locatie

LANDBOUW

Op deze plaats in de vallei zijn landbouwweides het meest aangewezen grondgebruik.

WATER

De Molenbeek krijgt haar vrije meanderruimte terug en oeverbeplanting wordt nog versterkt door aanplant van knotbomen.

RECREATIE & MOBILITEIT

Er komt een nieuwe veilige fietsverbinding door de vallei van de Molenbeek, van centrum Strijland tot centrum Gooik

NATUUR

De aanplant van houtkanten en knotbomen versterken het natuurlijk karakter van de Molenbeek.

LANDSCHAPSHERSTEL

Landschapsherstel door de aanleg van weilanden geniet de voorkeur in de vallei. De voetbalvelden worden verplaatst naar een beter uitgeruste locatie.

A5 “DE MOLENBEEKVALLEI HERSTELD!”

> huidige situatie

A5 “DE MOLENBEEKVALLEI HERSTELD!”

> visualisatie

A5 “DE MOLENBEEKVALLEI HERSTELD!”

> huidige situatie

A5 “DE MOLENBEEKVALLEI HERSTELD!”

> visualisatie

A7 “GOOIK VELD, NIEUWE WANDELVERBINDING IN HET HART VAN GOOIK!”

> aanduiding locatie

A7 “GOOIK VELD, NIEUWE WANDELVERBINDING IN HET HART VAN GOOIK!”

> aanduiding locatie

WATER

De Molenbeek vormt hier temidden van Gooik een blauw-groene ader.

RECREATIE & MOBILITEIT

Deze nieuwe wandelweg is een cruciale schakel en zal voor voetgangers of fietsers een veilig alternatief bieden om de school, het gemeentehuis, de jeugdbeweging, de bib, het zorgcentrum, ... te bereiken.

A7 “GOOIK VELD, NIEUWE WANDELVERBINDING IN HET HART VAN GOOIK!”

> huidige situatie

A7 “GOOIK VELD, NIEUWE WANDELVERBINDING IN HET HART VAN GOOIK!”

> visualisatie

A7 “GOOIK VELD, NIEUWE WANDELVERBINDING IN HET HART VAN GOOIK!”

> huidige situatie

A7 “GOOIK VELD, NIEUWE WANDELVERBINDING IN HET HART VAN GOOIK!”

> visualisatie

A8 AKKERBOUWPLATEAU LINGEREN:
“OP DEZEN WEG ZET MEN GEEN VOET, OF MEN LEEST EEN WEESGEGROET 1842”

> aanduiding locatie

A8 AKKERBOUWPLATEAU LINGEREN:
“OP DEZEN WEG ZET MEN GEEN VOET, OF MEN LEEST EEN WEESGEGROET 1842”

> aanduiding locatie

LANDBOUW

Het open akkergebied rond Lingeren wordt versterkt door herverkaveling en ontsloten met loswegen, daardoor krijgt landbouw de ruimte.

WATER

De Moncebeekvallei wordt als groen lint in het landschap versterkt.

RECREATIE & MOBILITEIT

De historische wandelverbinding tussen Lingeren en de ‘Oude Plaats’ wordt hersteld en de oude trambedding wordt ook hier toegankelijk gemaakt voor landbouwers, fietsers, wandelaars en ruiters.

NATUUR

De voor natuur waardevolle vochtige graslanden rond de Moncebeek zullen een natuurlijk beheer krijgen en de poelzone wordt hersteld.

ARCHEOLOGIE & ERFGOED

Op de historische wandelverbinding tussen Lingeren en Oude Plaats staat de vervallen Lingerenkapel met in een steen gebeiteld de historische tekst (zie titel) . Deze kapel zal door de ruilverkaveling gerestaureerd worden.

LANDSCHAPSHERSTEL

Het heropenen van de oude trambaan tussen Lingeren en de Oude Plaats, alsmede het hestellen van de oude voetweg naar Lingeren met de restauratie van het oude veldkapelletje zorgt voor een kwaliteitsvol landschapsherstel in het hart van de gemeente.

A8 AKKERBOUWPLATEAU LINGEREN:
“OP DEZEN WEG ZET MEN GEEN VOET, OF MEN LEEST EEN WEESGEGROET 1842”

> huidige situatie

A8 AKKERBOUWPLATEAU LINGEREN:
“OP DEZEN WEG ZET MEN GEEN VOET, OF MEN LEEST EEN WEESGEGROET 1842”

> visualisatie

A8 AKKERBOUWPLATEAU LINGEREN:
“OP DEZEN WEG ZET MEN GEEN VOET, OF MEN LEEST EEN WEESGEGROET 1842”

> huidige situatie

A8 AKKERBOUWPLATEAU LINGEREN:
“OP DEZEN WEG ZET MEN GEEN VOET, OF MEN LEEST EEN WEESGEGROET 1842”

> visualisatie

A13 "OVERSTROMINGSGEBIED AAN DE ZUUNBEEK GEEFT KANSEN AAN NATUUR"

> visualisatie

A13 “OVERSTROMINGSGEBIED AAN DE ZUUNBEEK GEEFT KANSEN AAN NATUUR”

> visualisatie

A13 “OVERSTROMINGSGEBIED AAN DE ZUUNBEEK GEEFT KANSEN AAN NATUUR”

> visualisatie

LANDBOUW

Door herverkaveling worden de landbouwpercelen geoptimaliseerd. Juridische tracés van trage wegen, dwars door de percelen, worden afgeschaft.

WATER

Ter hoogte van Hof ter Molleken zal een deel van de vallei ingericht worden als een gecontroleerde overstromingszone (of bufferbekken). Dit om bij hevige regens lagergelegen woonwijken te beschermen tegen overstromingen.

RECREATIE & MOBILITEIT

Naast het bufferbekken komt een nieuwe wandelverbinding vanuit Kesterdorp. In combinatie met andere wandelverbindingen is er zo een mooie lus te maken vanuit het dorp. Voor de wandelaar maar uiteraard ook voor de sportieve jogger.

NATUUR

De bossen worden gebufferd. In het bufferbekken worden poelen uitgegraven en kan volop natuur ontwikkelen. Houtkanten, bermen en grazige erosiestroken versterken het kleinschalig landschap waar tal van vogels en amfibieën zich thuis voelen.

LANDSCHAPSHERSTEL

Het overstromingsgebied in de vorm van een extensief hooiland behoud het mooie landschap van de Zuunbeekvallei. De trage weg die er langs wordt gelegd zal dit voor de wandelaar beleefbaar maken.

A13 "OVERSTROMINGSGEBIED AAN DE ZUUNBEEK GEEFT KANSEN AAN NATUUR"

> huidige situatie

A13 "OVERSTROMINGSGEBIED AAN DE ZUUNBEEK GEEFT KANSEN AAN NATUUR"

> visualisatie

A13 "OVERSTROMINGSGEBIED AAN DE ZUUNBEEK GEEFT KANSEN AAN NATUUR"

> huidige situatie

A13 “OVERSTROMINGSGEBIED AAN DE ZUUNBEEK GEEFT KANSEN AAN NATUUR”

> visualisatie

B - LOCATIES

B9 HOEZENBROEK "LANDSCHAPSHERSTEL IN HET SPOOR VAN TOEN"

> aanduiding locatie

B9 HOEZENBROEK "LANDSCHAPSHERSTEL IN HET SPOOR VAN TOEN"

> aanduiding locatie

LANDBOUW

Akkerpercelen worden geoptimaliseerd door herverkaveling. Juridische tracés van trage wegen, dwars door de percelen, worden afgeschaft. Een oversteekplaats voor het vee zal worden voorzien

WATER

De Hoezenbroekbeek krijgt meer ruimte in het landschap en een bufferbekken aan de Zwartschaapstraat moet de woningen stroomafwaarts beter beschermen.

RECREATIE & MOBILITEIT

Het gedeelte van de trambedding dat nu niet toegankelijk is, wordt ingericht als wander- en fietspad en naast de Hoezenbroekbeek komt een nieuwe wandelverbinding. De brug die er vroeger was wordt daarbij gereconstrueerd.

NATUUR

De Hoezenbroekbeek wordt ingericht als groen-blauw lint om een ecologische verbinding tussen Kesterheide en de Molenbeekvallei te maken.

ARCHEOLOGIE & ERFGOED

Het herstel van de oude trambaan thv de Zwartschaapstraat betekent ook een herwaardering van de teloor gegane tramverbinding met een nieuwe functie voor de bewoners van Gooik en recreanten.

LANDSCHAPSHERSTEL

De beekvallei wordt weer duidelijker zichtbaar in het landschap.

B9 HOEZENBROEK "LANDSCHAPSHERSTEL IN HET SPOOR VAN TOEN"

> visualisatie

B9 HOEZENBROEK "LANDSCHAPSHERSTEL IN HET SPOOR VAN TOEN"

> visualisatie

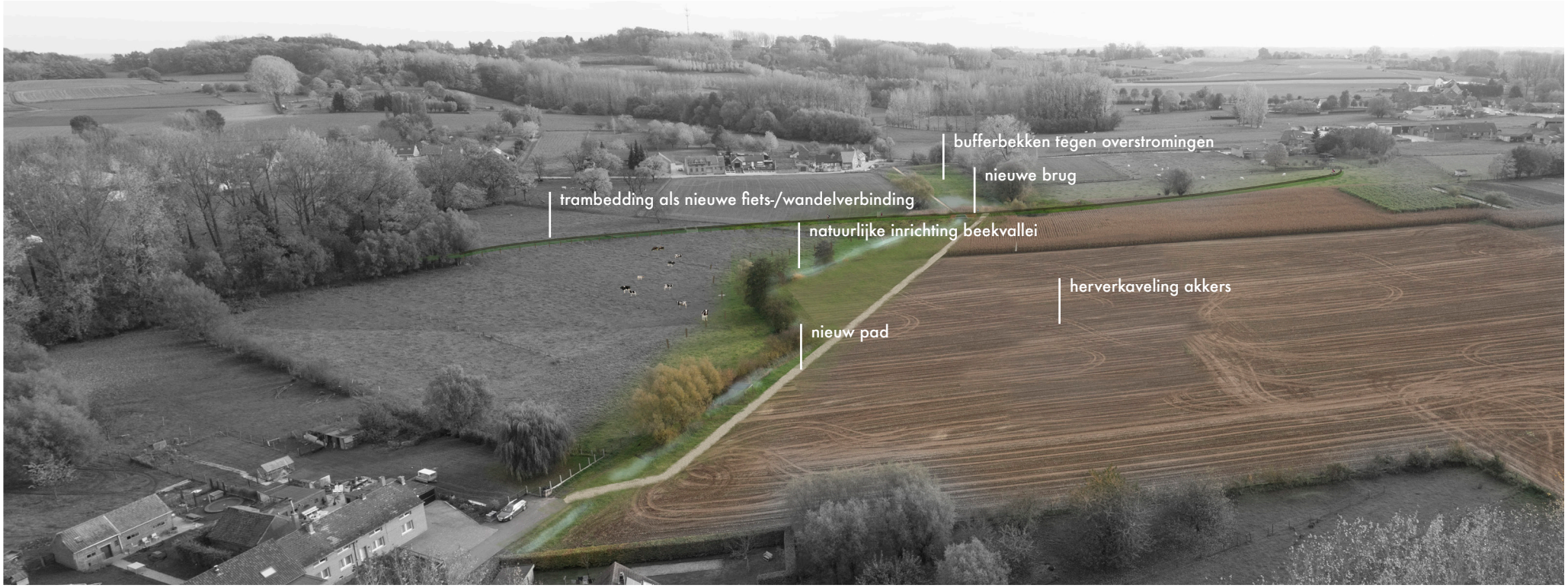

B9 HOEZENBROEK "LANDSCHAPSHERSTEL IN HET SPOOR VAN TOEN"

> visualisatie

B9 HOEZENBROEK "LANDSCHAPSHERSTEL IN HET SPOOR VAN TOEN"

> visualisatie

B11 “KESTERHEIDE EN LOMBERGVELD VERBONDEN”

> aanduiding locatie

B11 “KESTERHEIDE EN LOMBERGVELD VERBONDEN”

> aanduiding locatie

RECREATIE & MOBILITEIT

De wandelbrug en de uitkijktoren zijn bij uitstek nieuwe infrastructuren die ten goede zullen komen van de recreanten, die hierdoor veilig Kesterheide en Lombergveld verbinden. De uitkijktoren zal prachtige vergezichten opleveren over het hele Pajottenland!

ARCHEOLOGIE & ERFGOED

De uitkijktoren zal ongeveer halverwege de Romeinse vicus (baandorp) Kester liggen en het Romeinse villadomein Lombergveld waardoor de bezoeker een idee krijgt van de afstand en link tussen beide.

LANDSCHAPSHERSTEL

De wandelverbinding en wandelbrug, en ook de uitkijktoren zullen een belangrijke opwaardering betekenen voor de beleving van bekendste landschap van Gooik!

NATUUR

Even verder loopt de Hoezenbroekbeek onder de Ninoofsesteenweg. Daar komt een ecoduct waarlangs dieren veilig tussen beide natuurkernen kunnen bewegen.

B11 “KESTERHEIDE EN LOMBERGVELD VERBONDEN”

> plankaart

B11 “KESTERHEIDE EN LOMBERGVELD VERBONDEN”

> huidige situatie

B11 “KESTERHEIDE EN LOMBERGVELD VERBONDEN”

> visualisatie

B11 “KESTERHEIDE EN LOMBERGVELD VERBONDEN”

> visualisatie



B11 “KESTERHEIDE EN LOMBERGVELD VERBONDEN”

> visualisatie

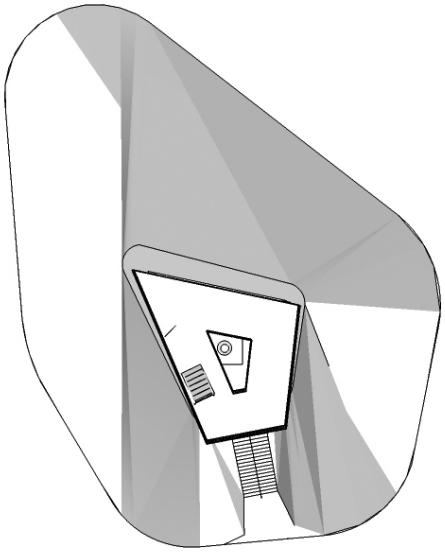



B11 “KESTERHEIDE EN LOMBERGVELD VERBONDEN”

> huidige situatie

B11 “KESTERHEIDE EN LOMBERGVELD VERBONDEN”

> visualisatie

ARCHEOLOGIE

Ontwerp van de archeologische sites zorgt voor bescherming van de waardvolle archeologische kennis en biedt vele kansen voor recreatie en educatie.

Bescherming:
Het huidig gebruik als akkerland dreigt sommige archeologische sites op korte termijn zodanig aan te tasten door bewerkingserosie (wanneer grond afspoelt wordt er steeds dieper geploegd), dat de archeologische kennis voorgoed verloren dreigt te gaan. De archeologische sporen bevinden zich immers direct onder en deels in de ploeglaag. De ruilverkaveling biedt de kans om belangrijke en kwetsbare sites structureel een fysieke bescherming te bieden door ze onder permanent grasland te leggen.

Inrichting/functie:
Tegelijkertijd wordt aan deze sites een recreatief-educatieve inrichting gegeven om het behoud te verzekeren. Daardoor krijgt deze plek ook terug betekenis en een plaats in het collectieve geheugen. Via beleving en educatieve duiding kan een draagvlak gecreëerd worden voor de archeologische waarden in het gebied en kunnen we deze plekken terug betekenis en identiteit geven. Door een verantwoorde inrichting kan het contact met het verre streekverleden hersteld worden en kunnen we deze vergeten sites beschermen en terug een functie geven.

ARCHEOLOGIE
> 3 hoofdprincipen

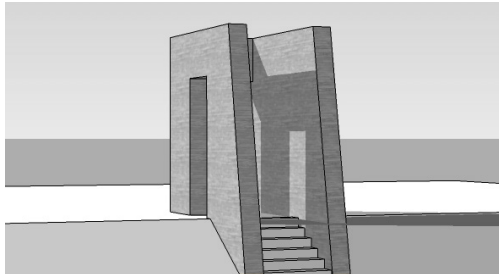

ENTREE GEBOUW



CONTOUR



ARCHIPEDIA VONDSEN

ARCHEOLOGIE
> hoofdgebouw en baken

Ontwerp toelichting algemene principes Archeologie
Voor de verschillende archeologische sites is een duidelijke en herkenbare “huisstijl” ontwikkeld voor zowel de architectuur als het gebruik van de site door bezoekers. Hierdoor wordt de start gemaakt aan een in de toekomst verder uit te breiden netwerk van archeologische sites die samen de verhalen uit het verleden van de streek vertellen en beleefbaar maken. Omdat we niet altijd exact weten wat de ondergrond voor schatten herbergt, is een abstractie gemaakt, gebaseerd op de kennis die op dit moment al beschikbaar is voor de sites.

De inrichting van de sites bestaat steeds uit een reeks van ingrepen die samen de site herkenbaar en beleefbaar maken en die de bezoeker informatie geeft over de geschiedenis en het leven op de site in vroegere tijden.

Bakens en hoofdgebouw
Iedere site wordt herkenbaar gemaakt langs de straat of een recreatieve route door middel van een baken die de naam van de site draagt. Op iedere site wordt een herkenbaar architecturaal gebouwtje voorzien. In dit gebouwtje krijgt de bezoeker informatie over de site. Vanuit het gebouw heeft men een panoramisch zicht op de archeologische site. Een interpretatie van de historische situatie van de site is op het grote glazen raam van het gebouwtje gegrafeerd. Als je op de goede plaats in het gebouwtje staat kan je zo via het raam de historische situatie van de site geprojecteerd zien op de locatie! Ieder hoofdgebouwtje wordt toegankelijke gemaakt door een comfortabel pad.

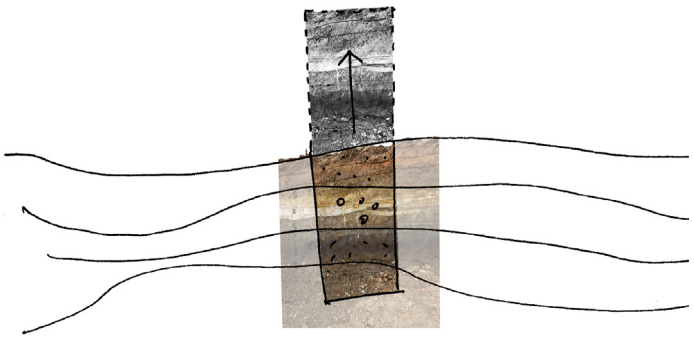



+

ARCHEOLOGIE
> contour

Markeringstekens op de site

Op de site zelf wordt door middel van corten-stalen markeringstekens de historie van de site zichtbaar gemaakt. De markeringen bakenen bijvoorbeeld de randen van een domein af (contour villadomein) of laten de contour van een oud gebouw op de site zien waardoor de schaal en het verleden beleefbaar gemaakt wordt.



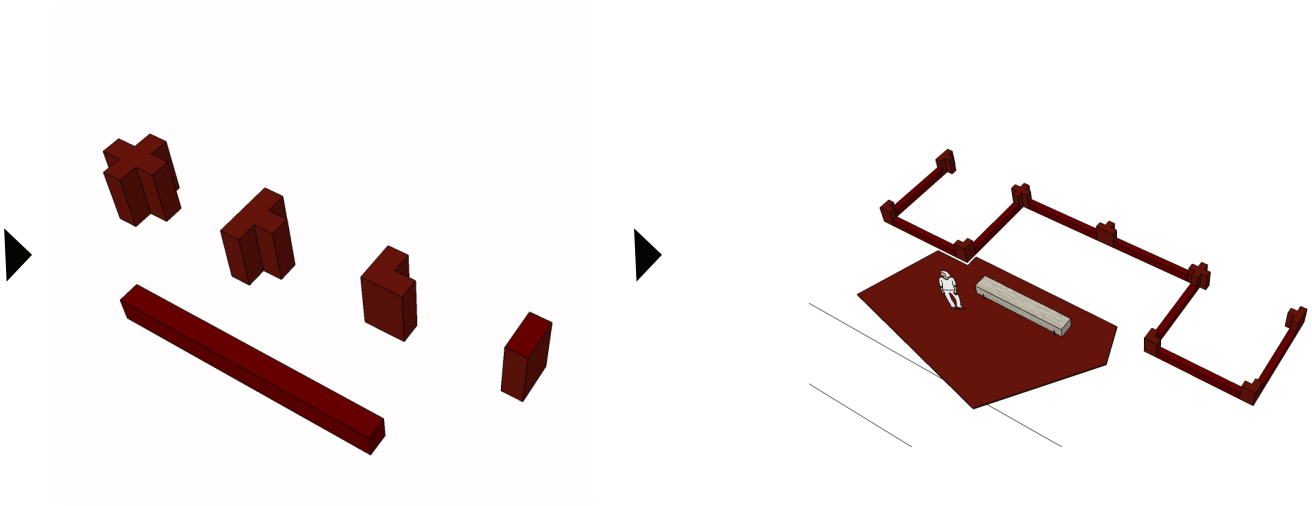

Archeopedia

De bezoeker kan zelf ook, struinend over de site, op ontdekkingstocht gaan. Als een “echte” archeoloog kan men op het terrein op zoek gaan naar de verschillende archeopedia die verstopt zijn op de site. Een archeopedia is een scherfvormige corten-stalen plaat die verspreid over de sites, op de grond verstopt ligt. Ze geven extra informatie over een bijzondere plek, bijvoorbeeld een oude waterput of vindplaats van een bijzonder voorwerp. Er zijn verschillende typen archeopedia verstopt op de site. Bij sommige kan men via een bodemkijker zien wat er zich onder de grond afspeelt. Bij anderen kan men, door een glazen plaat, in de grond een opgegraven object vinden. ook zijn er bij waarin een tekst te lezen is.



Type 1: digitale bodemkijker

Type 2: bodemvondsten

Type 3: lokale toelichting







B10 “EEN ROMEINS VILLADOMEIN KOMT TOT LEVEN”

> aanduiding locatie

B10 “EEN ROMEINS VILLADOMEIN KOMT TOT LEVEN”’

> aanduiding locatie

ARCHEOLOGIE & ERFGOED

Naar aanleiding van een kleinschalige opgraving uit de jaren ’70 werd tijdens de archeologische inventarisatie van het ruilverkavelingsgebied een bodemscan uitgevoerd te Lombergveld. Uit de resultaten bleek dat er zich hier een volledig villadomein uit de Romeinse tijd (57 v. Chr.– 476 na Chr.) onder de grond bevindt.

Het belang van deze plek is niet te onderschatten gezien slechts weinig villadomeinen volledig bestudeerd zijn in België of daarbuiten. De bodem bevat hier dus nog een schat aan onontgonnen kennis betreffende de bouwwerken, het alledaagse leven en werken op een Romeins landbouwbedrijf, maar ook over hoe het omliggende landschap er toen uitgezien moet hebben, welke dieren er rondliepen en wat de betekenis van deze plek was voor andere Romeinse bewoningssites in de buurt zoals het nabijgelegen baandorp Kester.

NATUUR

Natuur houtkanten, struiken en een gorzenakker langs de taluds maken het gebied meer kleinschalig en interessanter voor de geelgors.

LANDSCHAPSHERSTEL

De herwaardering van de site Lombergveld wordt een belangrijke toevoeging in het Gooikse landschap; hierdoor zal tevens het gebied Lombergveld/Kesterheide nog aan waarde winnen als groene kern van Gooik.

RECREATIE & MOBILITEIT

De ontsluiting van de heringerichte site Lombergveld zo dicht bij de Paddenbroekhoeve zal een grote meerwaarde betekenen voor de recreatie in Gooik.

B10 “EEN ROMEINS VILLADOMEIN KOMT TOT LEVEN”’

> context

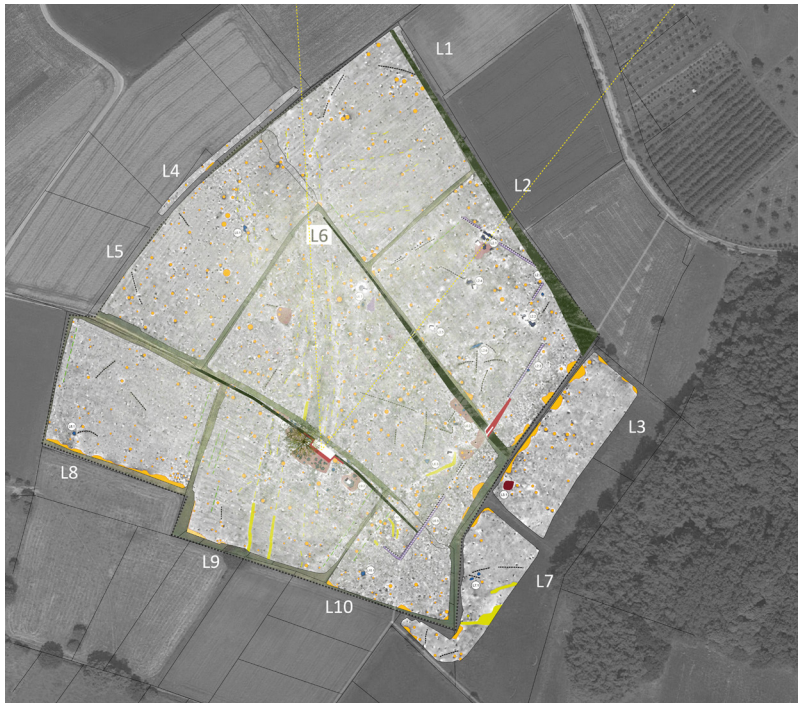

B10 “EEN ROMEINS VILLADOMEIN KOMT TOT LEVEN”’

> plankaart

Legenda

- *Toevoegen informatiepunt*
- *Toegankelijk maken*
- *Uitzichtpunt*
- *Baken*
- *Grenspaal*
- *Pad uit ruilverkavelingsplan*
- *Zichtas*
- *Poortgebouw*
- *Vlonderpad aan poortgebouw (cortenstaal)*
- *Archipedia (cortenstaal)*
- *Markering tools archeologie*
- *Bank (beton)*
- *Haag*
- *Notenboom*
- *Schapenpoort*

B10 “EEN ROMEINS VILLADOMEIN KOMT TOT LEVEN”’

> huidige situatie

B10 “EEN ROMEINS VILLADOMEIN KOMT TOT LEVEN”’

> visualisatie

B10 “EEN ROMEINS VILLADOMEIN KOMT TOT LEVEN”’

> visualisatie

B10 “EEN ROMEINS VILLADOMEIN KOMT TOT LEVEN”’

> visualisatie

B12 “ONTDEK DE GOED BEWAARDE GRONDVESTEN VAN EEN OUD ROMEINS DORP”

> aanduiding locatie

B12 “ONTDEK DE GOED BEWAARDE GRONDVESTEN VAN EEN OUD ROMEINS DORP”

> aanduiding locatie

ARCHEOLOGIE & ERFGOED

Tijdens de archeologische inventarisatie van het ruilverkavelingsgebied werd de locatie van de Romeinse vicus (= baandorp) Kester gescand met een bodemscanner. De site was reeds lang bekend door bodemvondsten maar er was geen duidelijkheid over de uitgestrektheid en precieze begrenzing. De resultaten van de bodemscan waren verbluffend en toonden een begraven nederzetting uit de 1ste tot 3de eeuw na Chr. gelegen langs de kruising van twee Romeinse heerbanen nl. die van Asse naar Bavay (noord-zuid) en die van Tongeren naar Cassel (oost-west).
Deze site is uniek en van Europees belang omdat het één van de best bewaarde vici is daar deze nog in onbebouwd gebied ligt. De meeste vici evolueerden na de Romeinse tijd verder tot de hedendaagse dorpen, waarbij het bodemarchief grotendeels onherroepelijk verloren is gegaan. Tot nog toe vonden te Kester slechts enkele kleinschalige test-opgravingen plaats. De site Kester kan daarom beschouwd worden als een schatkamer aan wetenschappelijke kennis over het
leven in en rond een Romeins baandorp in werkelijk al haar facetten, een ware tijdscapsule. Het is dan ook de rol die hun eigen woonplaats speelde binnen het raderwerk van het immense Romeinse Keizerrijk dat zo bepalend was voor de geschiedenis van de mensheid.

RECREATIE & MOBILITEIT

De herwaardering van de site Kester zal een nieuwe trekpleister vormen voor de bewoners van Kester en de gemeente Gooik. Wandelaars zullen het gebied kunnen bezoeken, fietsers zullen er naar toe worden geleid. Ook de automobilisten die de steenweg passeren zullen hier een bezoek kunnen brengen.

LANDSCHAPSHERSTEL

De herinrichting van de site Kester zal dusdanig worden uitgewerkt dat ze tevens als een eigentijds historisch parkgebied zal kunnen dienen voor de inwoners van de gemeente.

B12 “ONTDEK DE GOED BEWAARDE GRONDVESTEN VAN EEN OUD ROMEINS DORP”

> context

B12 “ONTDEK DE GOED BEWAARDE GRONDVESTEN VAN EEN OUD ROMEINS DORP”

> plankaart

Legenda

- *Toevoegen informatiepunt*
- *Toegankelijk maken*
- *Uitzichtpunt*
- *Baken*
- *Grenspaal*
- *Pad uit ruilverkavelingsplan*
- *Zichtas*
- *Poortgebouw*
- *Vlonderpad aan poortgebouw (cortenstaal)*
- *Archipedia (cortenstaal)*
- *Markering tools archeologie*
- *Bank (beton)*
- *Haag*
- *Notenboom*
- *Vlier*
- *Schapenpoort*

B12 “ONTDEK DE GOED BEWAARDE GRONDVESTEN VAN EEN OUD ROMEINS DORP”

> visualisatie

B12 “ONTDEK DE GOED BEWAARDE GRONDVESTEN VAN EEN OUD ROMEINS DORP”

> visualisatie

B12 “ONTDEK DE GOED BEWAARDE GRONDVESTEN VAN EEN OUD ROMEINS DORP”

> visualisatie

B12 “ONTDEK DE GOED BEWAARDE GRONDVESTEN VAN EEN OUD ROMEINS DORP”

> visualisatie