

Raamakkoord betreffende “Landschap de Liereman en omgeving”

1. Overwegende dat de Vlaamse regering op 12 december 2008 de volgende beslissingen heeft genomen betreffende de afbakening van de gebieden van de natuurlijke en agrarische structuur in uitvoering van het RSV, tweede fase, regio Noorderkempen:
 - Dat er een raamakkoord inzake flankerend landbouwbeleid en natuurontwikkeling opgemaakt zou worden met betrekking tot de actiegerieden 56 en 57 betreffende de hierna omschreven maatregelen;
 - Dat er natuurinrichtingswerken zouden uitgewerkt worden ter bescherming van een voor de natuur gunstig waterregime en de vrijwaring van de kwantiteit en kwaliteit van de grondwaterstromen / kwelwater in functie van de natuurwaarden in gebied 57 zonder dat dit ten koste gaat van de landbouwactiviteiten van gebied 56;
 - Dat er specifieke maatregelen uitgewerkt zouden worden, in functie van het bijkomend stimuleren van vrijwillige beheerovereenkomsten, in functie van de natuurwaarden in het betrokken SBZ-V;
 - Dat de herbevestiging van gebied 56 wordt gekoppeld aan het in uitvoering zijn van de natuurinrichtingswerken in gebied 57;
 - Dat voorgaande maatregelen onder meer gestoeld moeten zijn op een inschatting van de concrete gevolgen voor de landbouw in het gebied;
2. Overwegende dat het Operationeel uitvoeringsplan, de onder vorig punt vermelde beslissing, het volgende stipuleert:
 - De landbouwgebieden van gebied 56 (verder “deelgebied 56” genoemd) (in document Gewenste ruimtelijke structuur, verder “GRS” genoemd, 51.4, 58.1 en 57.1) moeten herbevestigd worden (voor voorwaarden zie vorige punt)
 - Het gebied 57 (verder “deelgebied 57” genoemd) moet opgesplitst worden in:
 - o Gebied 52.4 (versie GRS) (verder “deelgebied 57.1” genoemd) is bestemd voor de instandhouding, de ontwikkeling en het herstel van de natuur, het natuurlijk milieu en de landschapswaarden en dat daartoe een bestemmingswijziging nodig is van de niet groene bestemmingen naar natuurgebied;
 - o Gebied 53.1 (versie GRS) (verder “deelgebied 57.2” genoemd) is bestemd voor de ruimtelijke verweving tussen landbouw, natuur en bos;
 - o De exacte afbakening tussen deze twee gebieden vormt het voorwerp van toekomstige planologische processen;
3. Overwegende dat deze beslissingen betrekking hebben op wat het gebied “Landschap Liereman en omgeving” genoemd wordt; dat dit gebied zich uitstrekt op het grondgebied van de gemeenten Oud-Turnhout, Ravels en Arendonk; dat de gemeente Oud-Turnhout eigenaar is van de centrale zone in het gebied “Landschap Liereman en omgeving”;

4. Overwegende dat de natuurwaarden van de deelgebieden 56 en 57 verduidelijkt worden door:
- De volgende wettelijke beschermingen:
 - o Habitatrictlijngebied 'Vennen, heiden en moerassen rond Turnhout'; oppervlakte in deelgebied 56: 11,6ha; oppervlakte in deelgebied 57: 757ha;
 - o Vogelrichtlijngebied 'Arendonk, Merksplas, Oud-Turnhout, Ravels en Turnhout'; oppervlakte in deelgebied 56: 473ha; oppervlakte in deelgebied 57: 820ha;
 - o VEN-gebied 'De Liereman-Korhaan'; oppervlakte in deelgebied 56: 2,4ha; oppervlakte in deelgebied 57: 487,6ha;
 - o Erkend natuureservaat 'Landschap De Liereman' en Vlaams natuureservaat 'Echelkuil';
 - De natuurwaarden die aanwezig zijn in het gebied, en die verder toegelicht worden in bijlage 1;
 - Het gegeven dat het Agentschap voor Natuur en Bos en Natuurpunt, op datum van de afsluiting van dit raamakkoord, volgende oppervlakten terreinen in beheer hebben in het gebied: 'Echelkuil' 20ha, 'Landschap De Liereman' 371 ha, waarvan 284 ha in eigendom, 174 ha in huur, 4,2 ha toegewezen aan Natuurpunt.
5. Overwegende dat, in afwachting van de op te maken landbouwstudie, de landbouwwaarden van de deelgebieden 56 en 57 (voor de buitenperimeter van 56 en 57 zie kaart in bijlage 2) door oa. :
- De aanwezigheid in deze deelgebieden van 100 geregistreerde landbouwers met een gebruiksoppervlakte tot 83 ha per landbouwer. De hier weergegeven oppervlaktes werden geraamd obv de aangifte van de Mestbank en de eenmalige perceelsregistratie (beide van het productiejaar 2009) en met uitzondering van gronden beheerd door vzw Natuurpunt Beheer en het Agentschap voor Natuur en Bos;
 - opgesplitst per deelgebied geeft dit:
 - o een geraamde landbouwgebruiksoppervlakte van 486 ha in deelgebied 56 (75 betrokken landbouwers) en
 - o een geraamde landbouwgebruiksoppervlakte van 298 ha in deelgebied 57.1 (44 betrokken landbouwers) en
 - o een geraamde landbouwgebruiksoppervlakte van 146 ha in deelgebied 57.2 (21 betrokken landbouwers)
 - Het feit dat 26 van deze 100 landbouwers er een oppervlakte beheren van meer dan 10 ha (9 landbouwers hebben meer dan 10 ha gebruiksgronden in deelgebied 57.1; 4 landbouwers in 57.2; en 12 landbouwers in deelgebied 57 (deelgebieden 57.1 en 57.2 samen) en 13 landbouwers in deelgebied 56) dat 29 van deze 100 landbouwers er een oppervlakte beheren tussen de 3ha en de 10ha (waarvan 23 landbouwers tussen 3 en 10 ha gebruiksgronden hebben in deelgebied 56, 17 landbouwers in

deelgebied 57.1; 12 landbouwers in deelgebied 57.2 en 26 landbouwers in deelgebied 57 (deelgebieden 57.1 en 57.2 samen));

- Het feit dat 48 van deze 100 landbouwers zich voor meer dan 50% van hun bedrijfsoppervlakte in het gebied situeren (waarvan 34 landbouwers meer dan 50% van hun bedrijfsoppervlakte in deelgebied 56 hebben liggen en 9 landbouwers meer dan 50% van hun bedrijfsoppervlakte in deelgebied 57.1 hebben liggen; geen landbouwers hebben meer dan 50% van hun oppervlakte in deelgebied 57.2 liggen en 10 landbouwers hebben meer dan 50% van hun oppervlakte in deelgebied 57 (deelgebieden 57.1 en 57.2 samen) liggen);
- Het feit dat 37 landbouwbedrijven met (een deel van) hun bedrijfsgebouwen in deelgebied 56 liggen, 6 in deelgebied 57.1; 1 bedrijf in deelgebied 57.2 en 6 landbouwbedrijven gebouwen hebben in zowel deelgebied 57.1 als 57.2). Het feit dat er 123 ha huiskavels (in enge zin) gelegen zijn in deelgebied 56, 19 ha in 57.1 en 18 ha in 57.2 (goed voor 19 ha in 57.1 en 57.2 samen);
- Bij bovenstaande cijfers valt te noteren valt dat 24 ha toegewezen wordt aan gebied 57.1 én 57.2. In deze overlap is ook 1 bedrijfszetel met huiskavel gelegen. De exacte afbakening tussen deze twee gebieden vormt het voorwerp van toekomstige planologische processen waarbij naar een oplossing zal gezocht worden voor enerzijds de leefbaarheid van het betrokken landbouwbedrijf en anderzijds de buffering van het natuurgebied voor instroom van nutriënten;

6. Overwegende dat relevante delen van het gebied beschermd zijn als landschap en/of voorlopig aangeduid zijn als ankerplaats: zowel bij de bestaande vormen van bodemgebruik als bij beleidsinitiatieven moet op een relevante wijze rekening gehouden worden met de waarden en de kenmerken van het landschap. Het betreft belangrijke bestaande erfgoedwaarden en kenmerken die op een relevante wijze dienen opgenomen te worden in het afwegingskader voor beleidsinitiatieven. Het gaat hierbij dan om landschapskenmerken die zowel betrekking kunnen hebben op natuur- als landbouwaspecten, maar die ook relevant kunnen zijn voor het recreatief medegebruik:

- voorlopige aanduiding als ankerplaats: 23 juli 2010
- beschermingsbesluit De Liereman Fase I: 8 maart 1940 - Opheffing op 20 september 1993
- beschermingsbesluit De Liereman fase II en III: 23 november 1984
- beschermingsbesluit De Liereman fase I: 20 september 1993 - verbroken door RvS op 17 oktober 2003
- beschermingsbesluit De Liereman fase I (uitbreiding): 23 februari 2006

7. Overwegende dat, inzake de vermelde regeringsbeslissingen, het voor alle bij dit Raamakkoord betrokken partijen belangrijk is om te komen tot:
 - Een uitvoering van deze beslissingen die de rechtszekerheid garandeert van de belangen waarvoor de respectievelijke partijen staan;
 - Een uitvoering van deze beslissingen die goed ingeschat en voorspelbaar is, en die op een voorspelbare wijze in de tijd gefaseerd is;
 - Een uitvoering van deze beslissingen die zo goed als mogelijk in een klimaat van vertrouwen en met gelijktijdigheid van voordeel gebeurt.

8. Overwegende dat de voornaamste uitdagingen op milieu- en natuurvlak voor het gebied de volgende zijn:
 - De uitvoering van de instandhouding, de ontwikkeling en het herstel van de natuur, het natuurlijk milieu en de landschapswaarden, zoals beschreven in bijlage 1 en de uitvoering van de bestemmingswijziging van niet groene bestemmingen naar natuurgebied voor deelgebied 57.1;
 - De uitwerking van natuurinrichtingswerken ter bescherming van een voor de natuur gunstig waterregime en de vrijwaring van de kwantiteit en kwaliteit van de grondwaterstromen / kwelwater in functie van de natuurwaarden in gebied 57.
 - De uitvoering van de instandhouding, ontwikkeling en herstel van de natuurwaarden (weidevogels) voor deelgebied 57.2 en dit binnen de mogelijkheden van de verweving met landbouw en bos.

9. Overwegende dat de voornaamste uitdagingen op landbouwvlak voor het gebied de volgende zijn:
 - De uitvoering van de herbevestiging van de agrarische structuur in deelgebied 56;
 - De realisatie van optimale exploitatiemogelijkheden in deelgebied 56. Daarenboven mag de landbouwexploitatie in deelgebied 56 niet aangetast worden door de uitwerking van natuurinrichtingswerken ter bescherming van een voor de natuur gunstig waterregime en de vrijwaring van de kwantiteit en kwaliteit van de grondwaterstromen / kwelwater in functie van de natuurwaarden in gebied 57;
 - De realisatie van goede exploitatiemogelijkheden voor de landbouw voor deelgebied 57.2 in het kader van de verweving met natuur en bos (de uitvoering van de instandhouding, ontwikkeling en herstel van de natuurwaarden (weidevogels)).
 - De realisatie van een compenserend en/of flankerend beleid voor landbouw gekoppeld aan het vooropgestelde RUP en de vooropgestelde natuurinrichting.

10. Overwegende dat er nog andere actoren actief zijn in het gebied, zoals onder meer de private eigenaars; overwegende dat er, bij de uitvoering van de voormelde regeringsbeslissingen, aan deze partijen rechtszekerheid en inspraak moet worden geboden;

11. Overwegende dat er zowel maatschappelijk als economisch in het gebied opportuniteiten zijn op vlak van toerisme en recreatie en deze trend zich de komende jaren nog zal doorzetten doordat :

- bv. voorzieningen voor verblijfstoerisme en dagtoerisme in samenwerking met verschillende actoren in het gebied verder kunnen uitgebouwd worden waardoor het gebied kan uitgroeien tot een echt landschapspark;
- natuureducatie en -beleving verder kunnen uitgebouwd worden;
- het reeds aanwezige bezoekerscentrum "De Liereman" een trekkersrol speelt;
- bij de uitvoering van de voormelde regeringsbeslissingen , ook zorg besteed wordt aan de verdere recreatieve ontsluiting van het gebied;

Wordt het volgende overeengekomen:

A. Voorwerp, doel en opzet

1. Dit Raamakkoord heeft betrekking op het gebied "Landschap de Liereman en omgeving", dat als volgt wordt omschreven:
 - Het gebied "Landschap de Liereman en omgeving" is gelegen in het noordoosten van de provincie Antwerpen, op grondgebied van de gemeenten Oud-Turnhout, Ravels en Arendonk en heeft bij benadering een oppervlakte van 1630 ha.
 - Het gebied "Landschap de Liereman en omgeving" omvat de deelgebieden Oosthoven, Het Laks, Brouwersheide, Laksheide, Liereman, Schuurhovenberg, Hoge Mierdse heide, de Korhaan, Braekeleer.
 - Het gebied "Landschap de Liereman en omgeving" wordt in het westen begrensd door het regionaal-stedelijk gebied Turnhout met onder meer het centrum van de gemeente Oud-Turnhout. In het noorden wordt de grens bepaald door het kanaal Dessel-Schoten terwijl de oostelijke grens wordt gevormd door het deelgebied De Zeshonderd, net buiten het gebied. De zuidelijke grens van het gebied wordt onder meer gevormd door de Rode loop en het deelgebied Het Groot Moddergoor (voormalige vliegveld).
 - Het gebied "Landschap de Liereman en omgeving" wordt gesitueerd op kaart in bijlage 3.
2. Dit Raamakkoord heeft tot doel te komen tot een door de ondertekenende partijen gedragen uitvoering van de op het gebied "Landschap Liereman en omgeving" betrekking hebbende regeringsbeslissingen.
3. Dit Raamakkoord heeft als opzet dat er een overleggroep wordt opgericht tussen alle bij dit akkoord betrokken partijen, en dat deze overleggroep minstens bestendig wordt zolang de uitvoering van de op het gebied "Landschap de Liereman en omgeving" betrekking hebbende regeringsbeslissingen loopt.

B. Uitvoering van de regeringsbeslissing

4. De ondertekenende partijen engageren zich er toe om op een constructieve wijze bij te dragen tot de uitvoering van de in de overwegingen vernoemde regeringsbeslissing, rekening houdende met de in de overwegingen van dit Raamakkoord beschreven belangen.
5. De ondertekenende partijen verbinden er zich toe om, ten gepaste tijde en rekening houdende met de bevindingen van de studies vermeld onder punt [6], naar gelang het geval projecten op het getouw te zetten of eraan mee te werken en initiatieven te nemen die binnen hun bereik liggen en die de uitvoering van de in aanhef vermelde regeringsbeslissingen kunnen bevorderen of de sociaaleconomische gevolgen ervan kunnen milderen of optimaliseren.

C. Benodigde studies voor de uitvoering van de regeringsbeslissing

6. De ondertekenende partijen engageren zich, naargelang het geval, tot opmaak van, bijdrage aan, of inspraak in de studies, rapporten en projectdocumenten die nodig zijn ter voorbereiding van de in de vermelde regeringsbeslissingen opgenomen engagementen. Het gaat minimaal om volgende voorbereidende documenten:
 - a. Een onderzoek naar de kansen voor natuurontwikkeling en –herstel op basis van een bodemchemisch onderzoek en hydrologische modellering, met als aandachtspunt, het voorkomen dat oppervlaktewater uit deelgebieden 56 en 57.2 negatieve impact kan hebben in deelgebied 57.1 en dit op een zodanige wijze dat er geen negatieve effecten zijn op de landbouwvoering in deelgebied 56 (coördinatie ANB en VLM);
 - b. een landbouwstudie voor de deelgebieden 56, 57.1 en 57.2. De landbouwstudie omvat de beschrijving van de actuele landbouwsituatie, een onderzoek naar bereidheid van individuele landbouwers om mee te werken rond specifieke maatregelen en een beschrijving van de compenserende maatregelen die de landbouwers vooropstellen. De landbouwstudie omvat een desktopanalyse, terreininventarisatie en een luik enquêteering; Indien later zou blijken dat alsnog een LER noodzakelijk is, kan deze uitgevoerd worden (coördinatie VLM);
 - c. een studie naar de meest geschikte instrumentenmix om de gebiedsgerichte doelstellingen voor de deelgebieden 56, 57.1 en 57.2 te realiseren (coördinatie VLM);
 - d. een haalbaarheidsonderzoek voor de instelling van een natuurinrichtingsproject of met betrekking tot de uitvoering van afzonderlijke werkzaamheden van natuurinrichting (coördinatie ANB en VLM);
 - e. het projectdocument dat nodig is voor de indiening van een LIFE+ project bij de Europese Commissie (coördinatie Natuurpunt).

De vermelde coördinatoren zorgen ten gepaste tijde voor tussentijdse rapporteringen.

Ten behoeve van deze rapporteringen worden, waar nodig, documenten opgemaakt die de uitkomst van de voormelde studies synthetiseren.

D. Tijdsplan van de uitvoering van de regeringsbeslissingen en de studies

7. De ondertekenende partijen gaan, voor de uitvoering van de vermelde regeringsbeslissingen, uit van het volgende tijdsplan:
 - De onder punt [6] vermelde studies, behalve het projectdocument LIFE+, worden voor het eerst opgeleverd tegen mei 2012;
 - Het projectdocument LIFE+ wordt voor het eerst afgeleverd in mei 2012 en wordt, op voorwaarde dat het strookt met de uitkomst van studies, ingediend in mei 2012. Zo niet, wordt het een jaar later ingediend;
 - Een concreet plan van aanpak voor de verweving van natuur (finaliteit weidevogels), bos en landbouw voor deelgebied 57.2 wordt beoogd tegen september 2012;
 - Er moet tegen 2012 een concrete oplossing gezocht worden voor de bedrijfszetel die op de grens ligt tussen gebied 57.1 en 57.2, die rekening houdt met rechtszekerheid voor het bedrijf alsook buffering voor het natuurgebied;
 - De instelling van het natuurinrichtingsproject s.l. en de vaststelling van een schema voor uitvoering van natuurherstelmaatregelen die uitgevoerd worden via een andere procedure dan natuurinrichting wordt beoogd voor het einde van 2012;
 - De herbevestiging van gebied 56 wordt beoogd tegen eind 2013, bij de start van de uitvoeringsfase van het natuurinrichtingsproject;
 - De opmaak van het flankerend beleid landbouw moet op basis van de uitgevoerde studies gebeuren tegen het najaar van 2012. De goedkeuring ervan door de Vlaamse regering, inclusief het ter beschikking stellen van de noodzakelijke middelen, dient te gebeuren gelijktijdig met de instelling van het natuurinrichtingsproject.
 - De resultaten van de studies worden ingebracht in de ruimtelijke processen die lopende zijn. Het tijdsplan wordt hierop afgestemd.

8. Ingevolge omstandigheden – zoals vertraging in voorgaande stappen, budgettaire problemen, enz. – kunnen er vertragingen optreden in het onder punt [7] beschreven tijdsplan.

E. Samenstelling en werking van de overleggroep

9. De onder punt [3] vermelde overleggroep bespreekt de onder punt [6] vermelde studies en de onder punt [8] vermelde wijzigingen in het tijdsplan, en adviseert hierover aan de Vlaamse minister, bevoegd voor het Natuurbehoud en Landbouw.

De overleggroep kan tevens alle andere ontwikkelingen bespreken die zich aandienen in verband met de uitvoering van de vermelde regeringsbeslissingen.

De overleggroep laat zich evenwel formeel niet in met de beslechting van concrete dossiers, voor zover deze het voorwerp zijn van wettelijk vastgelegde procedures zoals bijvoorbeeld deze die leiden tot ruimtelijke uitvoeringsplannen of deze die verband houden met natuurinrichting en andere in te zetten instrumenten.

10. De overleggroep wordt als volgt samengesteld:

- Een delegatie van de vzw Natuurpunt (maximaal vier personen, waarvan drie vaste en één vrij te bepalen);
- Een delegatie van de Boerenbond en het ABS (gezamenlijk maximaal vier personen, waarvan drie vaste en één vrij te bepalen);
- Een delegatie van de gemeenten Oud – Turnhout (maximaal zes personen, waarvan vier vaste en twee vrij te bepalen);
- Een delegatie van de provincie Antwerpen (maximaal twee personen);
- Een delegatie van de Vlaamse ministers bevoegd voor het Natuurbehoud en voor de Landbouw;
- Mevrouw Tinne Rombouts, als betrokken Vlaams parlementslid;
- Een delegatie van het Agentschap voor Natuur en Bos (maximaal vier personen);
- Een delegatie van het Departement Landbouw en Visserij (maximaal vier personen);
- Een delegatie van de Vlaamse Landmaatschappij (maximaal vier personen).

11. Het voorzitterschap van de overleggroep wordt opgenomen door het afdelingshoofd van VLM Antwerpen, Mevrouw Ria Gielis. In geval van afwezigheid van de voorzitter, wordt het voorzitterschap opgenomen door de burgemeester van Oud-Turnhout, de heer Leo Nys.

12. Mits akkoord van de aanwezige leden van de overleggroep kunnen, op voorstel van de voorzitter, externe adviserende partijen ter vergadering toegelaten worden.

13. De leden van de overleggroep lichten hun achterban in over de ontwikkelingen in de overleggroep en bereiden met hun achterban de in de overleggroep te bespreken punten voor. Ze brengen de overleggroep op de hoogte van initiatieven of conflicten die een mogelijk risico vormen voor de uitvoering van dit Raamakkoord.

14. De vergaderfrequentie wordt vastgelegd op minimum vier keer per jaar. Ze kan in onderling overleg aangepast worden.

15. Er wordt niet gestemd. Een akkoord moet een consensus zijn.

16. Jaarlijks rapporteert de minister bevoegd voor leefmilieu en natuurbehoud via een mededeling over de werkzaamheden van de overleggroep aan de Vlaamse Regering.

F. Vertrouwenwekkende maatregelen

17. De ondertekenende partijen engageren er zich toe alle moeilijkheden, risico's en conflicten in de overleggroep te bespreken die, in de periode van de uitvoering van de regeringsbeslissing, zich kunnen aandienen en die verband houden met of invloed hebben op deze uitvoering.

In de overleggroep kan er van gedachten worden gewisseld over andere lopende processen die betrekking hebben op de bestemming of de inrichting van het gebied, zoals verdere planologische processen, zoals het bovenlokaal overleg dat plaatsvindt in verband met de bepaling van de instandhoudingsdoelstellingen of zoals beslissingen inzake beheer van oppervlaktewateren.

18. Natuurpunt Beheer vzw en het Agentschap voor Natuur en Bos verbinden er zich toe om, tijdens de looptijd van deze overeenkomst, er naar te streven om:

- Hun grondaankopen te concentreren in deelgebied 57.1;
- Terughoudendheid aan de dag te leggen bij inrichtingen en verwervingen in deelgebied 57.2, met name tot het plan van aanpak, vermeld onder punt [7], vastgesteld is, om nadien in dit gebied te verwerven conform de afspraken van dit plan van aanpak;
- Niet tot grondaankopen over te gaan in zone 56.

De landbouwsector verbindt er zich toe om, tijdens de looptijd van deze overeenkomst, er naar te streven:

- Niet tot grondaankopen over te gaan in deelgebied 57.1;
- Terughoudendheid aan de dag te leggen bij verwervingen in deelgebied 57.2, met name tot het plan van aanpak, vermeld onder punt [7], vastgesteld is, om nadien in dit gebied te verwerven conform de afspraken van dit plan van aanpak.

In geval er door omstandigheden door een van de hiervoor vermelde partijen toch een grondverwerving doorgaat in een zone die niet strookt met de hiervoor vermelde afspraken, dan wordt er gestreefd om, door ruil of anderszins, toch een situatie te bekomen die strookt met de hiervoor vermelde afspraken.

De ondertekenende partijen engageren zich ertoe om bij de uiteindelijke afbakening van de zones, te streven naar een oplossing waarbij gevoelige belangen van beide sectoren gerespecteerd worden (met name de buffering van het natuurgebied en de rechtszekerheid voor de landbouwbedrijfzetels in de grenszone).

De behoeften aan eigendoms- en/of gebruikruil die gesignaleerd worden in het kader van de verschillende studies worden meegenomen in gerichte acties

rond grondenruil (al dan niet via een inrichtingsinstrument) om proactief en toekomstgericht te kunnen bijdragen aan de doelstellingen voor het gebied.


19. De ondertekenende partijen verbinden er zich toe dat de recreatieve meerwaarde, die in dit gebied gerealiseerd kan worden, in gezamenlijk overleg beheerd zal worden met het oog op goede afspraken betreffende het recreatief gebruik van het gebied.

G. Duurtijd

20. Dit Raamakkoord loopt minstens zolang de uitvoering van de in aanhef vermelde regeringsbeslissingen loopt (studie, uitvoering, nazorg).


Opgemaakt te Oud-Turnhout, op 19 september 2011

De minister-president van de Vlaamse regering
De Vlaamse minister van Economie, Buitenlands Beleid, Landbouw en Plattelandsbeleid




Kris PEETERS

De Vlaamse minister van Leefmilieu, Natuur en Cultuur



Joke SCHAUVLIEGE

Voor de Boerenbond



Piet VANTHEMSCHE
voorzitter

Voor het Algemeen Boerensyndicaat




Luc VAN DOMMELEN
nationaal ondervoorzitter

Voor het gemeentebestuur Oud-Turnhout



Leo NYS
burgemeester

Voor Natuurpunt



Walter ROGGEMAN
voorzitter



Voor de provincie Antwerpen

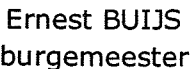



Ludo HELSEN
gedeputeerde Landbouw en Plattelandsbeleid



Rik RÖTTGER
gedeputeerde Leefmilieu

<p>Voor het Departement Landbouw en Visserij</p>  <p>Jules VAN LIEFFERINGE secretaris Generaal</p>	<p>Voor het Agentschap voor Natuur en Bos</p>  <p>Marleen EVENEPOEL administrateur-Generaal</p>
<p>Voor de Vlaamse Landmaatschappij</p>  <p>Toon DENYS gedelegeerd bestuurder</p>	

<p>Ter kennisname</p>	
<p>Voor de gemeente Arendonk</p>  <p>Ernest BUIJS burgemeester</p>	<p>Voor de gemeente Ravels</p>  <p>Walter LUYTEN burgemeester</p>