



# Landinrichting Heerlijk Meeswijk, Leut en Vucht

Deze route wordt jou aangeboden door

Vlaamse Landmaatschappij

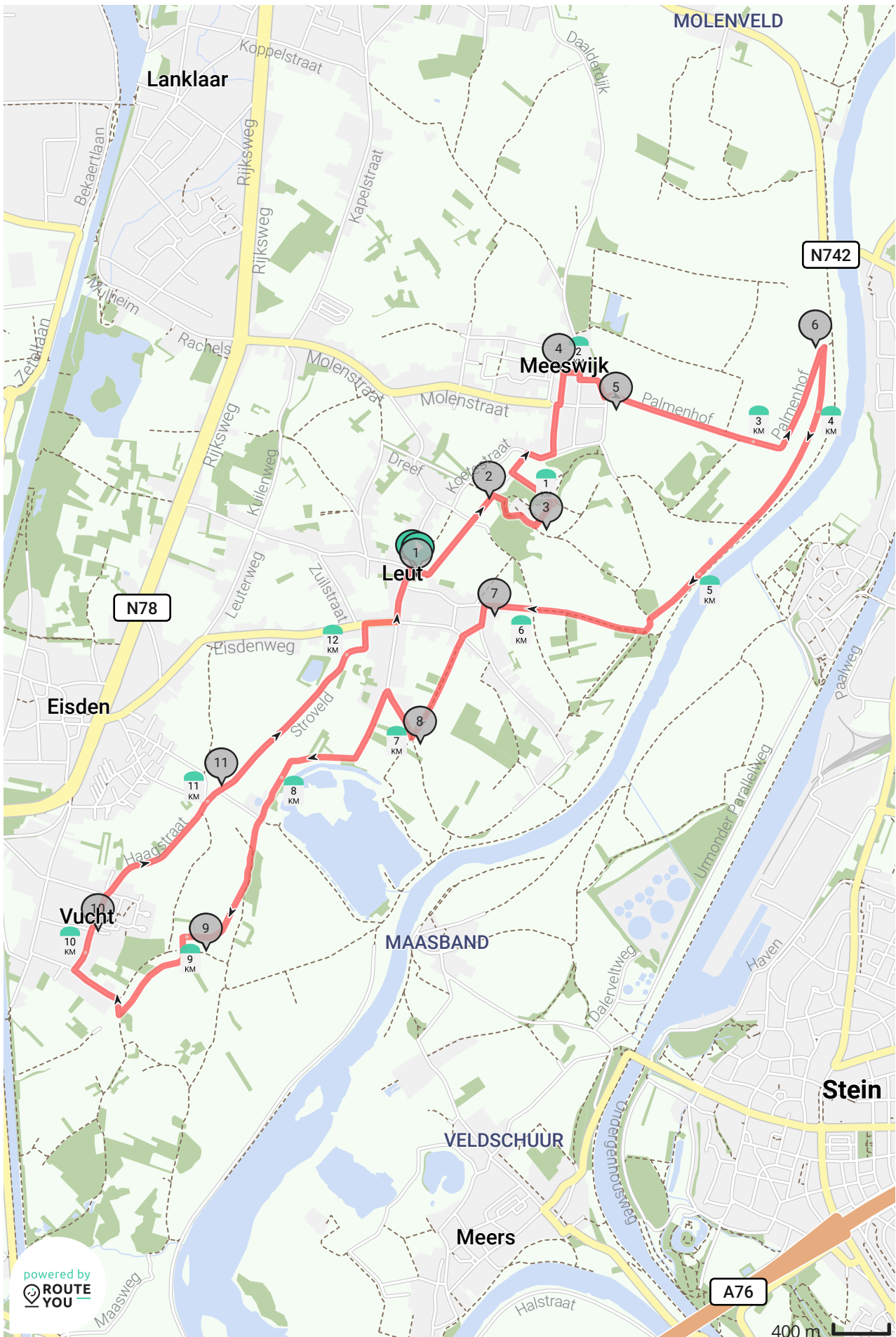
VLAAMSE  
LAND  
MAATSCHAPPIJ



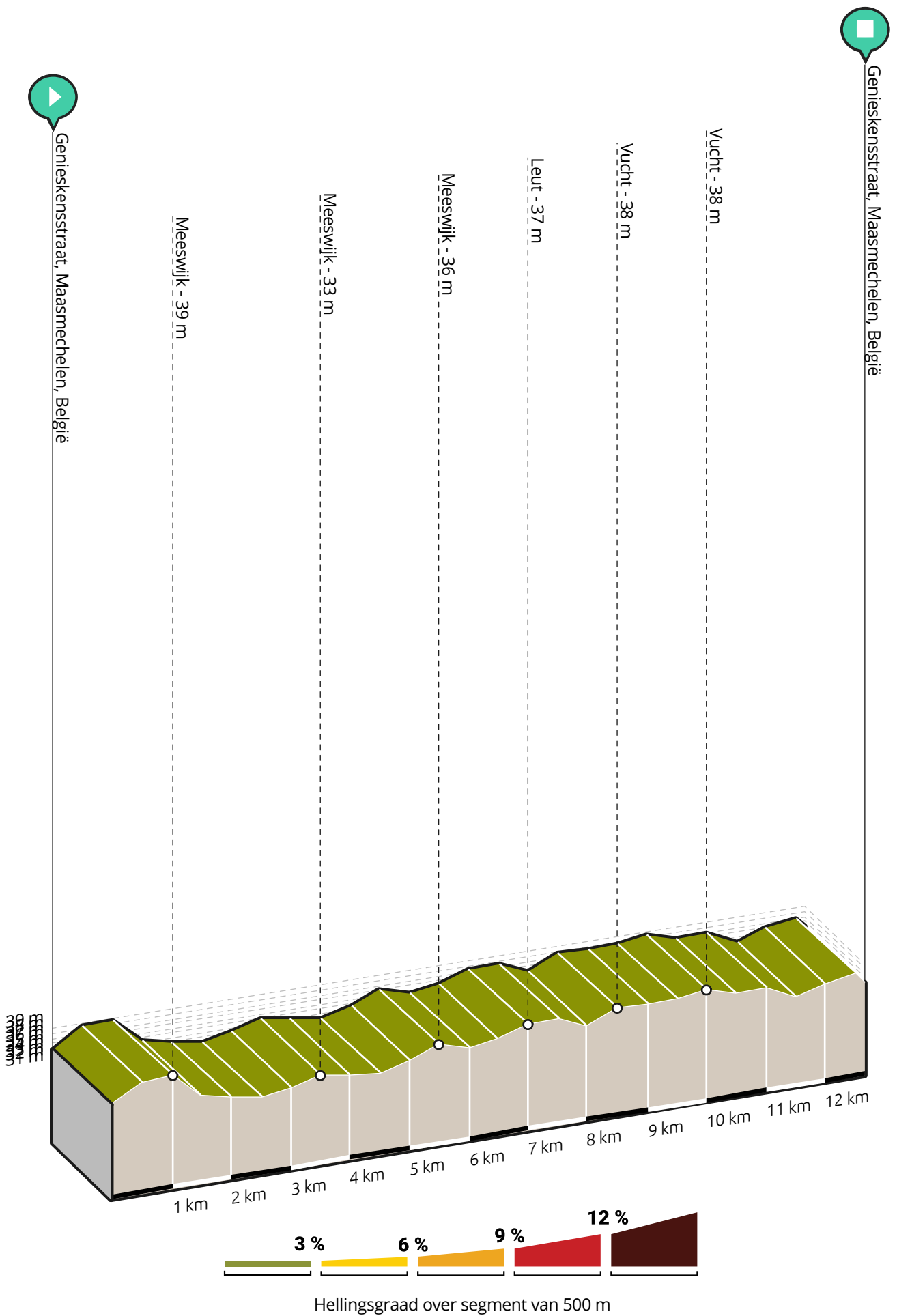
Vlaanderen  
is open ruimte



powered by  
 ROUTE  
YOU



map data: © OpenStreetMap Contributors; Cartography: © RouteYou







## Landinrichting Heerlijck Meeswijk, Leut en Vucht



Deze route wordt jou aangeboden door Vlaamse Landmaatschappij

VLAAMSE  
LAND  
MAATSCHAPPIJ

Vlaanderen  
is open ruimte

- ↔ Lengte: 12.67 km
- ↗ Stijging: 33 m
- 📊 Moeilijkheidsgraad: 4/10
- 📍 Genieskensstraat, Maasmechelen, België
- 📍 Genieskensstraat, Maasmechelen, België

### Routebeschrijving

Voor het landinrichtingsplan Heerlyck Meeswijk, Leut en Vucht zijn wij op zoek naar jouw mening over jouw toekomstige leefomgeving. Je kunt deze tijdelijke, bewegwijzerde route op je eigen tempo zelfstandig afleggen per fiets of te voet. Op verschillende plaatsen die gemarkeerd zijn op de route, worden vragen gesteld. Je ziet ze duidelijk in het landschap, zo weet je wanneer je moet stoppen. Niet alle stukken op deze route zijn geasfalteerd, daar hou je best wat rekening mee. Je kan het vraag- en antwoordformulier in april downloaden op de website [www.maasmechelen.be/heerlyckmeeswijkleutvucht](http://www.maasmechelen.be/heerlyckmeeswijkleutvucht) van de gemeente Maasmechelen. Je antwoorden, ideeën of aanvullingen zijn ook welkom tot eind april in de speciale brievenbussen die je op de dorpspleinen vindt. Tijdens de maand april loopt er over dit project ook een bevraging op [www.maasmechelenmeemaken.be](http://www.maasmechelenmeemaken.be). De online bevraging behandelt ook andere aspecten van de plannen, waarvoor ook jouw mening kan tellen. Kijk hier dus zeker ook nog even naar.

### Bezienswaardigheden



#### Route landinrichting – stopplaats 1: Dorpsplein Leut



- Afstand langs route: 0.0 km



**Afbeelding 1:** Route landinrichting – stopplaats 1: Dorpsplein Leut (Bron: Vlaamse Landmaatschappij)

Het dorpsplein van Leut is het startpunt van de route. Het plein is omgeven door beschermd monumenten zoals de kerk, de dorpspomp en het kerkhof. Het is ook beschermd als dorpsgezicht. Op deze plek vragen we hoe het dorpsplein van jouw dromen er uitziet? Welke sfeer wil je hier graag opsnuiven?



#### Route landinrichting – stopplaats 2: Dreef Leut - Meeswijk



- Afstand langs route: 0.53 km



**Afbeelding 2:** Route landinrichting – stopplaats 2: Dreef Leut - Meeswijk (Bron: Vlaamse Landmaatschappij)

Via de Dreef langsheen het kasteel Vilain XIII kom je in Meeswijk. Wat zou je veranderen aan deze dreef zodat ze meer één geheel vormt met het kasteelpark?

 **Route landinrichting – stopplaats 3: Erfgoedpark Kasteel Vilain XIII**

 - Afstand langs route: 0.9 km



**Afbeelding 3:** Route landinrichting – stopplaats 3: Erfgoedpark Kasteel Vilain XIII (Bron: *copyright: Erwin Christis*)

Aan de achterzijde van het kasteel Vilain XIII heb je een weids zicht op het beschermd erfgoedpark. Stel dat je kasteelheer bent, wat zou je dan doen om dit landschap aantrekkelijker te maken voor de omwonenden en bezoekers?

 **Route landinrichting – stopplaats 4: Dorpsplein Meeswijk**

 - Afstand langs route: 1.95 km



**Afbeelding 4:** Route landinrichting – stopplaats 4: Dorpsplein Meeswijk (Bron: *Vlaamse Landmaatschappij*)

Het dorpsplein van Meeswijk is vandaag één grote asfaltvlakte. Dat kan anders, zeker voor de vele jonge gezinnen die de laatste jaren in Meeswijk zijn komen wonen. Hoe ziet jouw ideale dorpsplein er uit? Hoe zou je dat op deze plek verwezenlijken?


 **Route landinrichting – stopplaats 5: Aan de rand van Meeswijk (Genootstraat – Palmenhof)**

 - Afstand langs route: 2.3 km



**Afbeelding 5:** Route landinrichting – stopplaats 5: Aan de rand van Meeswijk (Genootstraat – Palmenhof) (Bron: *Vlaamse Landmaatschappij*)

We gaan nu van Meeswijk richting het Palmenhof en houden even halt aan de rand van Meeswijk. We staan langs de lokale schutterij. Wat zou deze plek te bieden hebben op een hete zomerdag? En op een kille winterdag?

 **Route landinrichting – stopplaats 6: Maasvallei – omgeving Palmenhof**

 - Afstand langs route: 3.66 km



**Afbeelding 6:** Route landinrichting – stopplaats 6: Maasvallei – omgeving Palmenhof (Bron: *Vlaamse Landmaatschappij*)

Tussen Meeswijk en winterdijk staan we in een weids landschap. Zag deze plek er vroeger anders uit? Zou je iets veranderen aan het landschap, als je mocht?

 **Route landinrichting – stopplaats 7: Aan de rand van Leut - begraafplaats**

 - Afstand langs route: 6.16 km





**Afbeelding 7:** Route landinrichting – stopplaats 7: Aan de rand van Leut - begraafplaats (Bron: *Vlaamse Landmaatschappij*)

Achter de begraafplaats van Leut heb je een mooi zicht op het erfgoedpark Vilain XIII, de Maas en het landbouwgebied. Als je hier in de zomer stopt met de fiets, wat zou je hier dan graag aantreffen? En heb je extra verwachtingen voor een wandeling op een druilerige dag?

 **Route landinrichting – stopplaats 8: Maasvallei Leut (tussen Leut en Mazenhoven)**

 - Afstand langs route: 6.94 km




**Afbeelding 8:** Route landinrichting – stopplaats 8: Maasvallei Leut (tussen Leut en Mazenhoven) (Bron: *Vlaamse Landmaatschappij*)

Je staat nu in het veld tussen Leut en Mazenhoven. Wat stel jij je voor bij het typische landschap in de Maasvallei? Wat vind je daarvan weer op deze plek? Wat zou je willen veranderen?

 **Route landinrichting – stopplaats 9: Maasvallei Vucht (aan de winterdijk)**

 - Afstand langs route: 8.91 km



**Afbeelding 9:** Route landinrichting – stopplaats 9: Maasvallei Vucht (aan de winterdijk) (Bron: *Vlaamse Landmaatschappij*)

De winterdijk in Vucht is een drukke route. Wanneer kom jij op deze plek? Om te wandelen, fietsen, uitlaten van de hond, ...? Wat vind je mooi op deze plek? Hoe zou je er nog meer van kunnen genieten?

 **Route landinrichting – stopplaats 10: Dorpsplein Vucht**

 - Afstand langs route: 10.15 km



**Afbeelding 10:** Route landinrichting – stopplaats 10: Dorpsplein Vucht (Bron: *Vlaamse Landmaatschappij*)

Het dorpsplein van Vucht is één geasfalteerde parking vandaag. Wat wil je graag kunnen doen op dit dorpsplein? Hoe stel je je het ideale dorpsplein hier voor?

 **Route Landinrichting - stopplaats 11: Maasvallei - Stroveld**

 - Afstand langs route: 11.1 km



**Afbeelding 11:** Route Landinrichting - stopplaats 11: Maasvallei - Stroveld (Bron: *Vlaamse Landmaatschappij*)

Het Stroveld vormt de verbinding tussen Vucht en Leut voor de fietsers en wandelaars. Gebruik je deze weg? Kan de weg beter ingericht worden voor gebruik en heb je daar enkele suggesties voor?

# Vind de route op RouteYou:

**Bekijk op mobiel**



**&rrietz**