








opge maakt door de Vlaamse Landmaatschappij Regio Oost, vestiging Hasselt het afdelingshoofd	gezien en goedgekeurd door de Coördinatiecommissie in zitting van 20 december 2018 de secretaris	de voorzitter
		
Ir. S. Messiaen	Ir. E. Willems	Ir. H. Neven

Gezien om te worden gevoegd bij het ministerieel besluit van  
Vlaams minister van Omgeving, Natuur en Landbouw, 10 SEP. 2019

  
Koen Van den Heuvel



	projectgebied		Rijksgrens
	uitgesloten zone		Gemeentegrens
	kadastraal perceel		grens kadastraal planblad
	kadastraal perceel		

Bron:  
- Digitale kadastrale percelenplannen (CadMap), toestand 01/01/2017, AAPD (Informatie Vlaanderen, 2017)  
- Digitale versie van de Rijksrekeningen, Dienst Grote Opmetingen, Kadaster, 2016  
- Het voorlopig referentiebestand gemeentegrenzen toestand 17/08/2017 (Informatie Vlaanderen, 2018)  
- Het wegenregister van Vlaanderen, december 2017 (Informatie Vlaanderen, N.G.I. 2017)

