Vlaanderen
is open ruimte

Landinrichting Vlaamse Rand

Landinrichtingsplan Groene Noordrand – Fase 1

Kaartenbundel Juli 2024

VLM.be
Omgeving.Vlaanderen.be

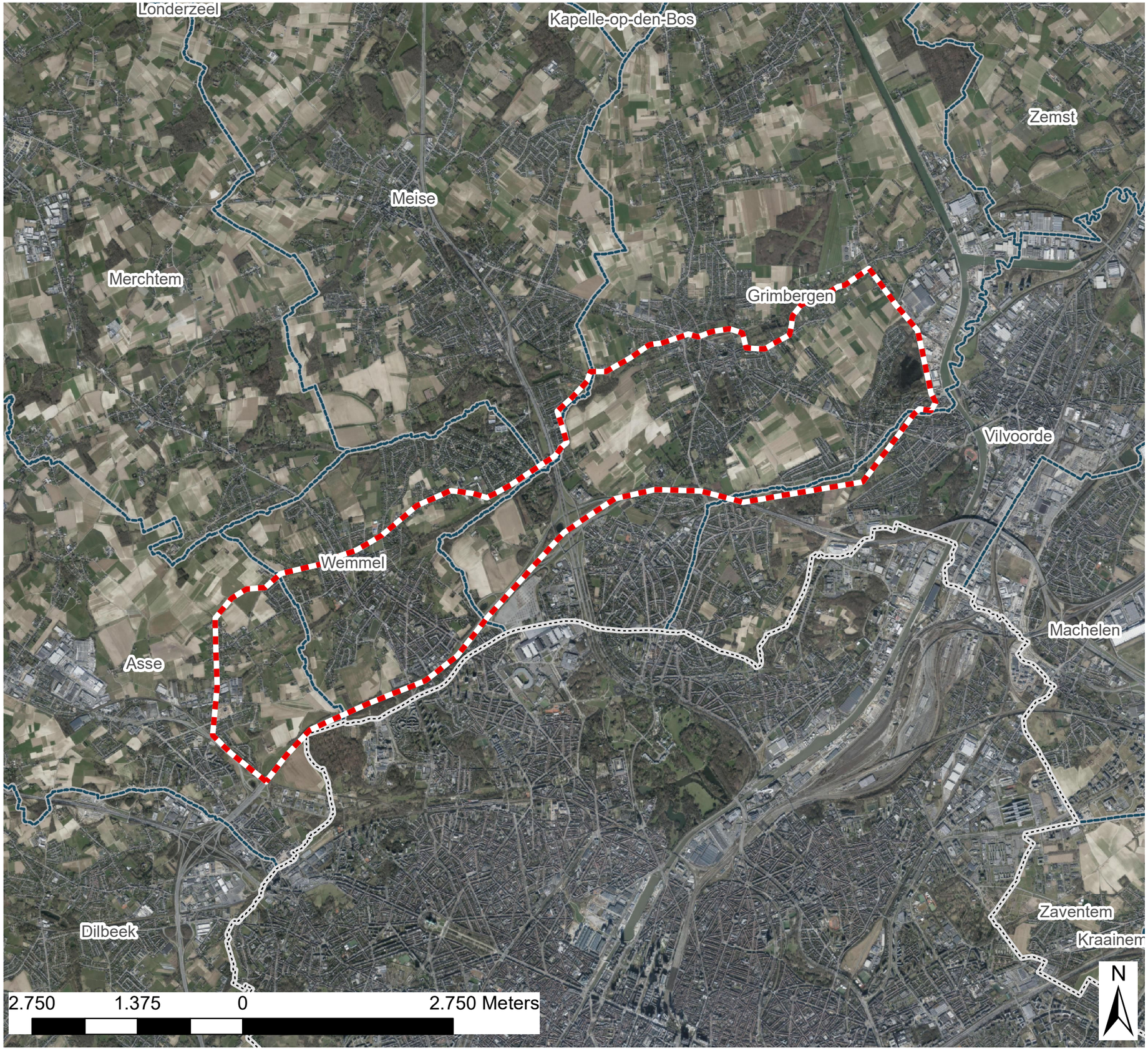

LANDINRICHTING
Vlaamse Rand

LIP Groene Noordrand

Kaart 1: situering op orthofoto

Legende

- Perimeter Groene Noordrand
- provinciegrens
- gemeentegrens

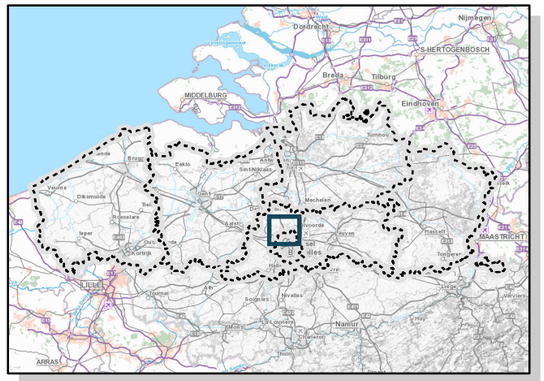

bron:
- Het voorlopig referentiebestand gemeentegrenzen, Digitaal Vlaanderen, toestand 04/01/2019 (Digitaal Vlaanderen, 2019)
- Digitale toestand van de Orthofoto's, middenschalig, kleur (Digitaal Vlaanderen, 2022)

aangemaakt op: augustus 2023

Vlaamse overheid

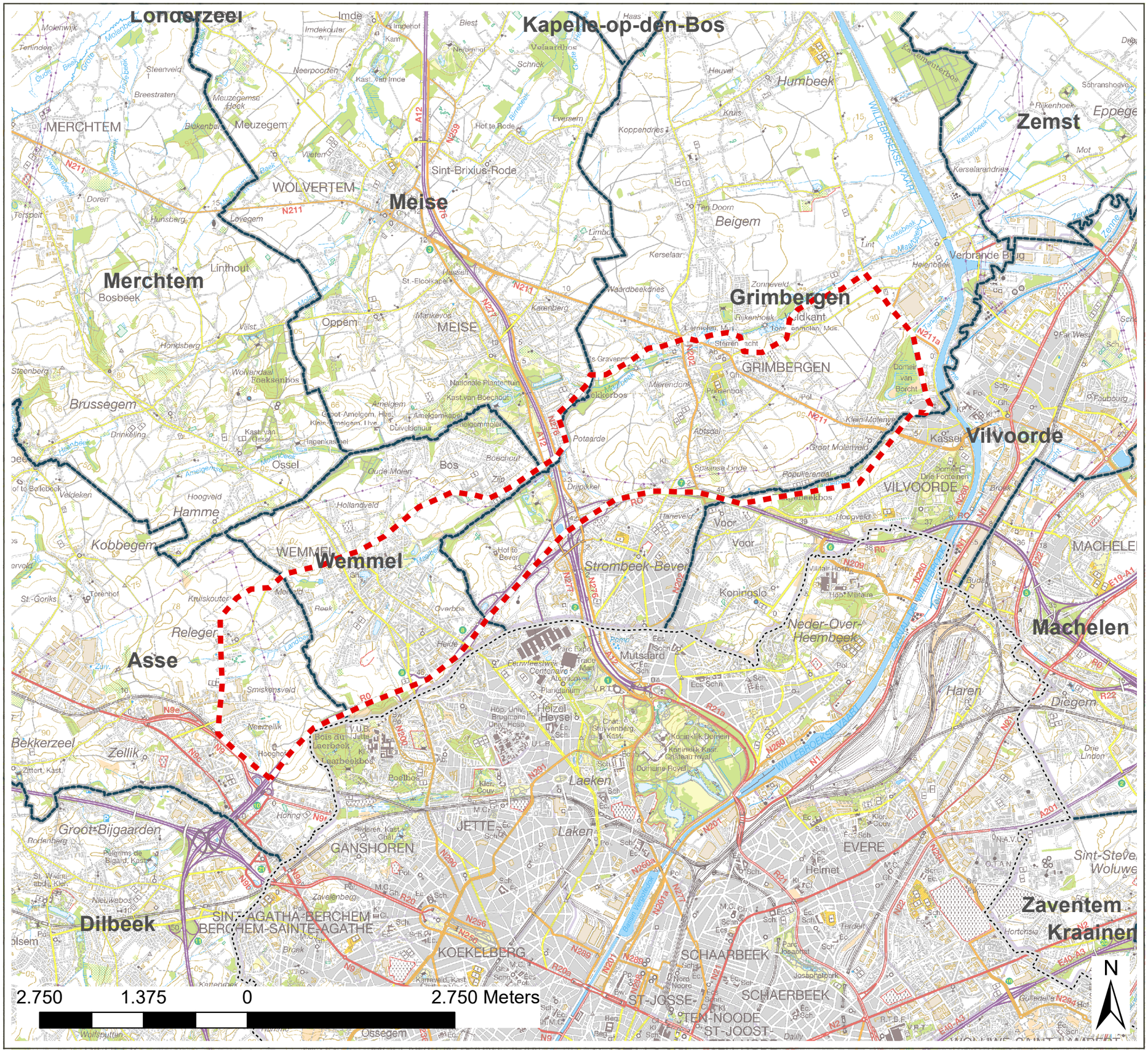

LANDINRICHTING
Vlaamse Rand

LIP Groene Noordrand

Kaart 1: situering op topokaart

Legende

- Perimeter Groene Noordrand
- provinciegrens
- gemeentegrens

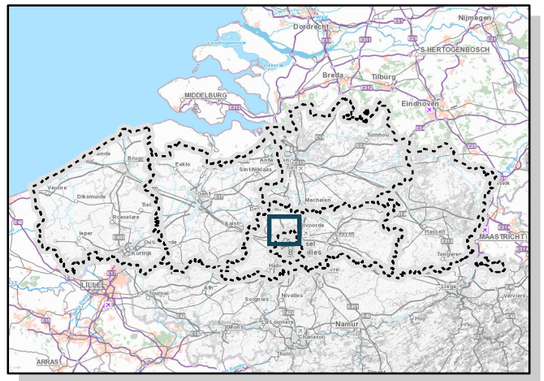

bron:
- Het voorlopig referentiebestand gemeentegrenzen, Digitaal Vlaanderen, toestand 04/01/2019 (Digitaal Vlaanderen, 2019)
- Topografische kaart 1/50.000, raster, NGI

aangemaakt op: augustus 2023

Vlaamse overheid

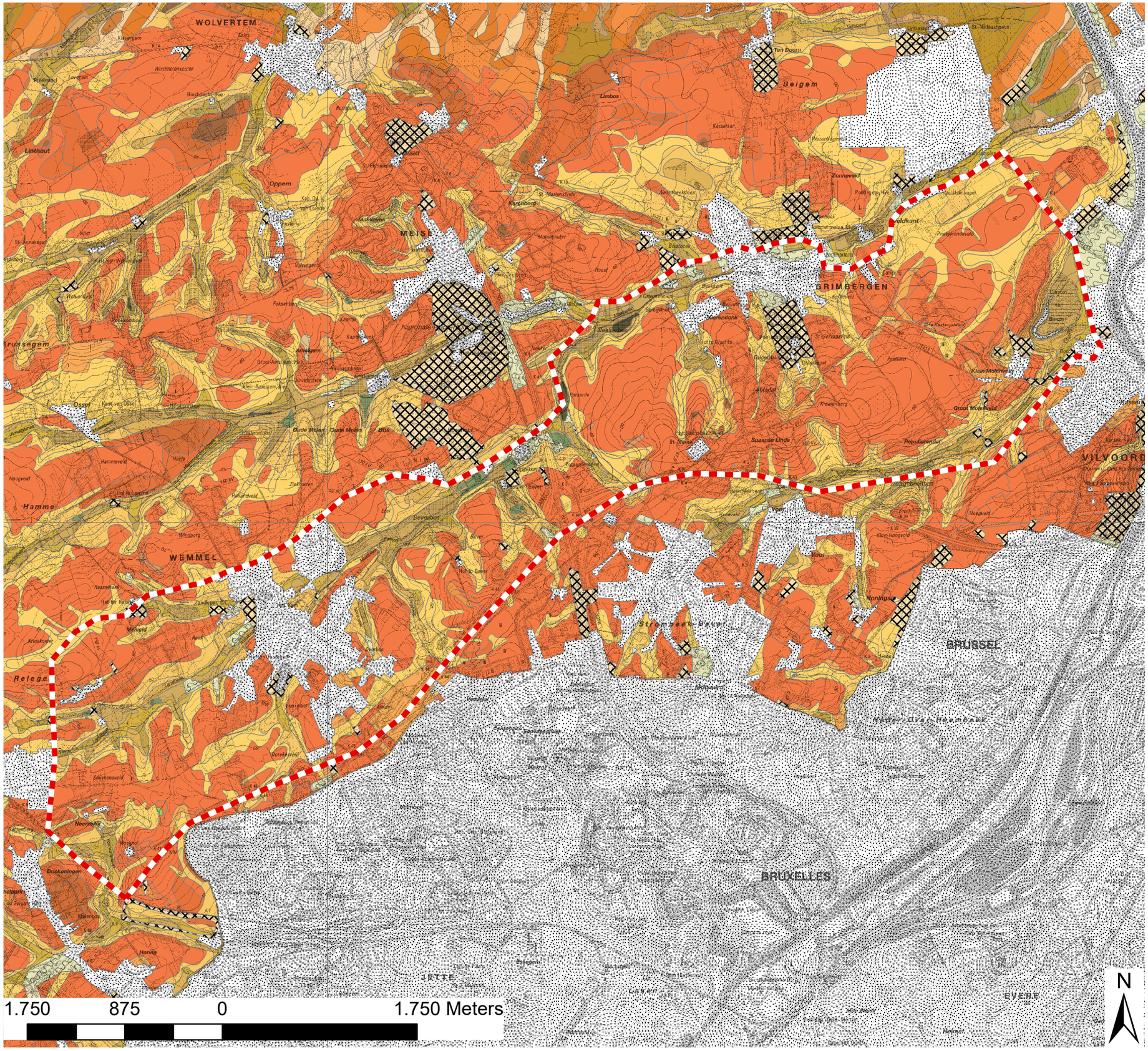

LANDINRICHTING
Vlaamse Rand

LIP Groene Noordrand

Kaart 2: bodemkaart

Legende

Perimeter Groene Noordrand

bodemkaart

Kunstmatige gronden

- OB
- OT
- ON
- OE

KERNSERIE

- Aba
- Aca
- Ada
- ADa
- AbB
- Ahc
- Abp
- Acp
- Adp
- Aep
- Afp
- Agp
- Ahp
- Aip
- EAx
- Gbx
- Lba
- Lca
- Lda
- LDa
- Lcc
- Ldc
- Lhc
- Lbp
- Lcp
- Ldp
- Lep
- Lfp
- Lgp
- Lhp
- Lbx
- LDx
- V

bron:
- Bodemkaart 2_0, Vlaams Planbureau voor Omgeving, correcties 2017 (DOV, 2017)
-Topografische kaart 1/10.000, raster, kleur, NGI, opname 1991-2008

aangemaakt op: augustus 2023

Vlaamse overheid

LANDINRICHTING
Vlaamse Rand

LIP Groene Rand

Kaart 3: waterlopen

Legende

- Perimeter Groene Noordrand

Waterlopen

- bevaarbaar
- tweede categorie
- derde categorie
- niet geklasseerd

bron:
- Waterlopen en waterwegen in Vlaanderen, toestand 15/03/2023, Vlaamse Milieumaatschappij (Digitaal Vlaanderen, 2023)
- Digitale toestand van de Orthofoto's, middenschalig, kleur (Digitaal Vlaanderen, 2023)

aangemaakt op: augustus 2023

Vlaamse overheid

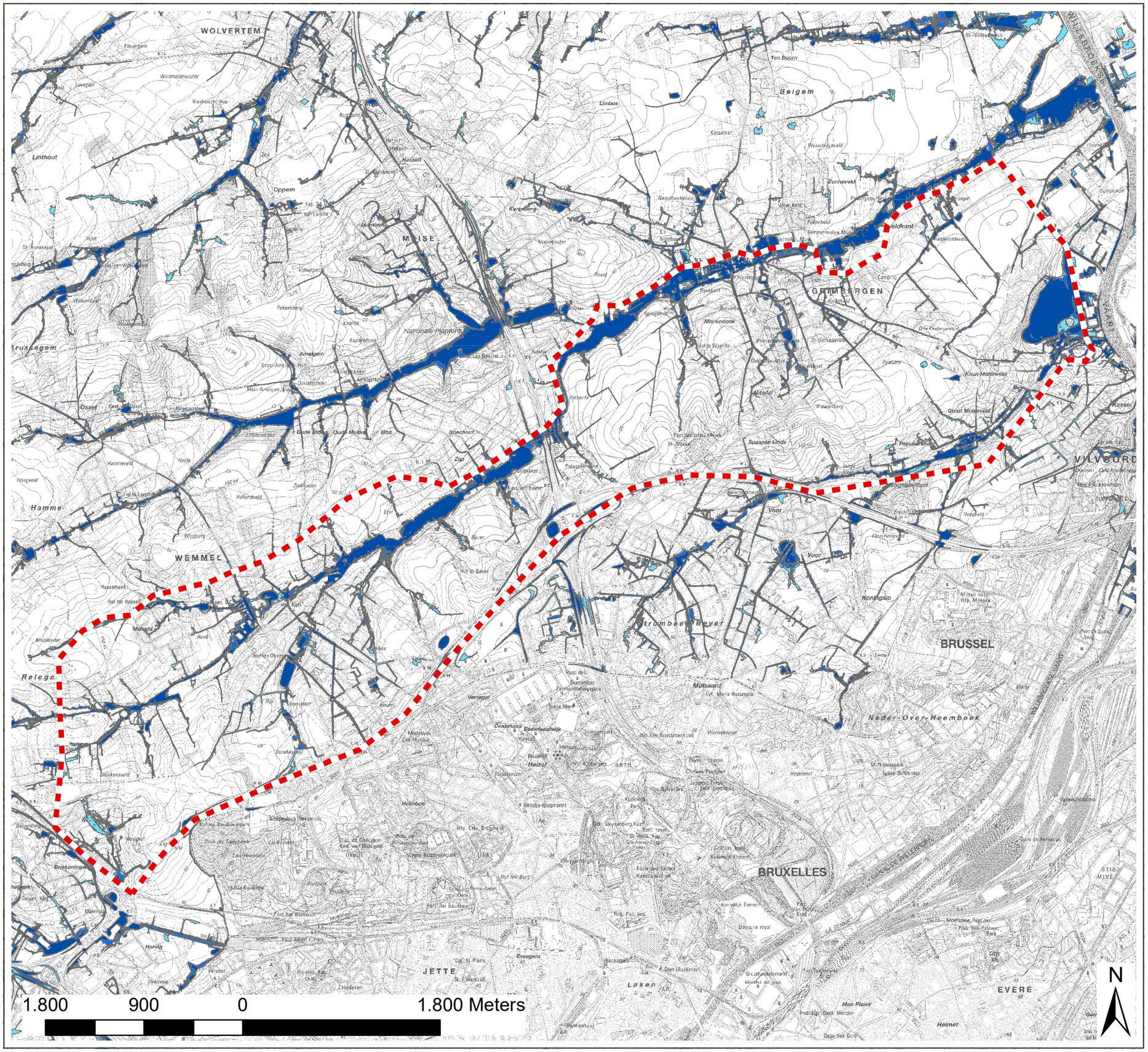

LANDINRICHTING
Vlaamse Rand

LIP Groene Noordrand

Kaart: overstromingsgevoelige gebieden (pluviaal)

Legende

- Perimeter Groene Noordrand
- kleine kans op overstromingen onder klimaatverandering
- kleine kans op overstromingen
- middelgrote kans op overstromingen

bron:
- Informatieplicht overstromingsgevoeligheid (fluviaal, pluviaal en vanuit zee), versie 01/01/2023, Vlaamse Milieumaatschappij, (Vlaamse Milieumaatschappij, 2023)
- Topografische kaart 1/10.000, raster, zwartwit, NGI, opname 1991-2008

aangemaakt op: augustus 2023

Vlaamse overheid

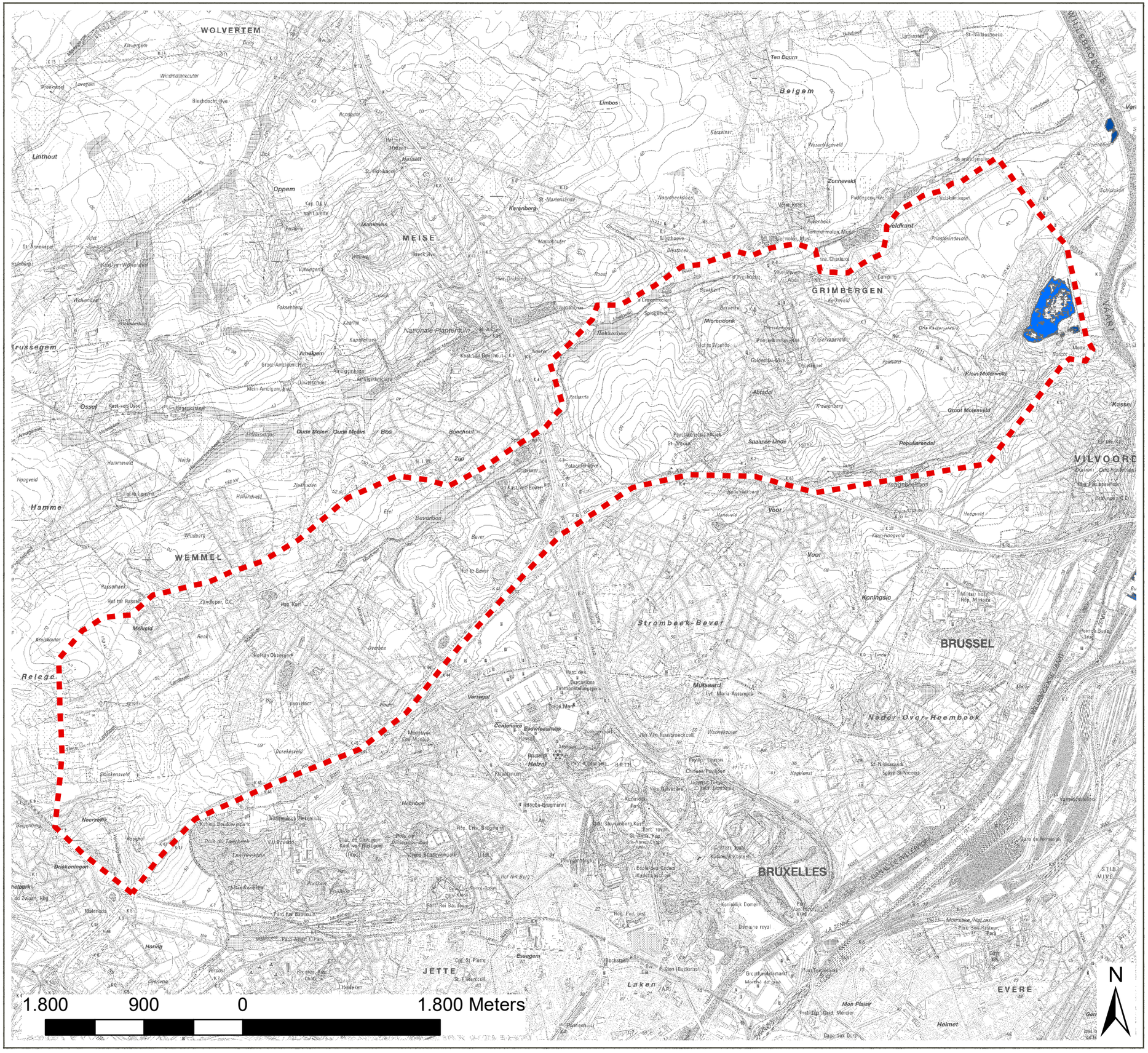
WOLVERTEM
MEISE
GRIMBERGEN
WEMMEL
JETTE
BRUSSEL
BRUXELLES
VILVOORDE
EVERE
Meise
Grimbergen
Wemmel
Jette
Brussel
Bruxelles
Vilvoorde
Evere
Relegem
Strombeek-Bever
Neder-Over-Heembeek
Laken
Essegem
Zijp
Bos
Oude Molen
Hamme
Oppem
Linthout
Brussegem
Beigem
Limbos
Ten Doorn
Zonnevelt
Veldkant
Meiseveld
Molenveld
Populierendal
Spaanse Linde
Voor
Koningslo
Mutsaard
Verregat
Heizel
Heembeek
Neerstalle
Drieborgen
Groot Molenveld
Klein Molenveld
Kerenberg
Nationale Plantentuin
Amelgem
Osseg
Hoogveld
Melveld
Hollandveld
Zandbergen
Hof te Bever
Hof te Rassen
Rassenbeek
Kruiskouter
Stokkensveld
Ducrekesveld
Vertegat
Hofbos
Honing
Cerisiers
Malenbos
Paddenpoel
Kasseiberg
Hoogveld
Hoogveld
Klein-Hoogveld
Mon Plaisir
Helmet
Case aux Ours
Groot Meiseveld
Abtsdal
Kraeybeekhoos
Hoge Beerthoos
Klein Molenveld
Kasseiberg
Kasseiberg
Kasseiberg

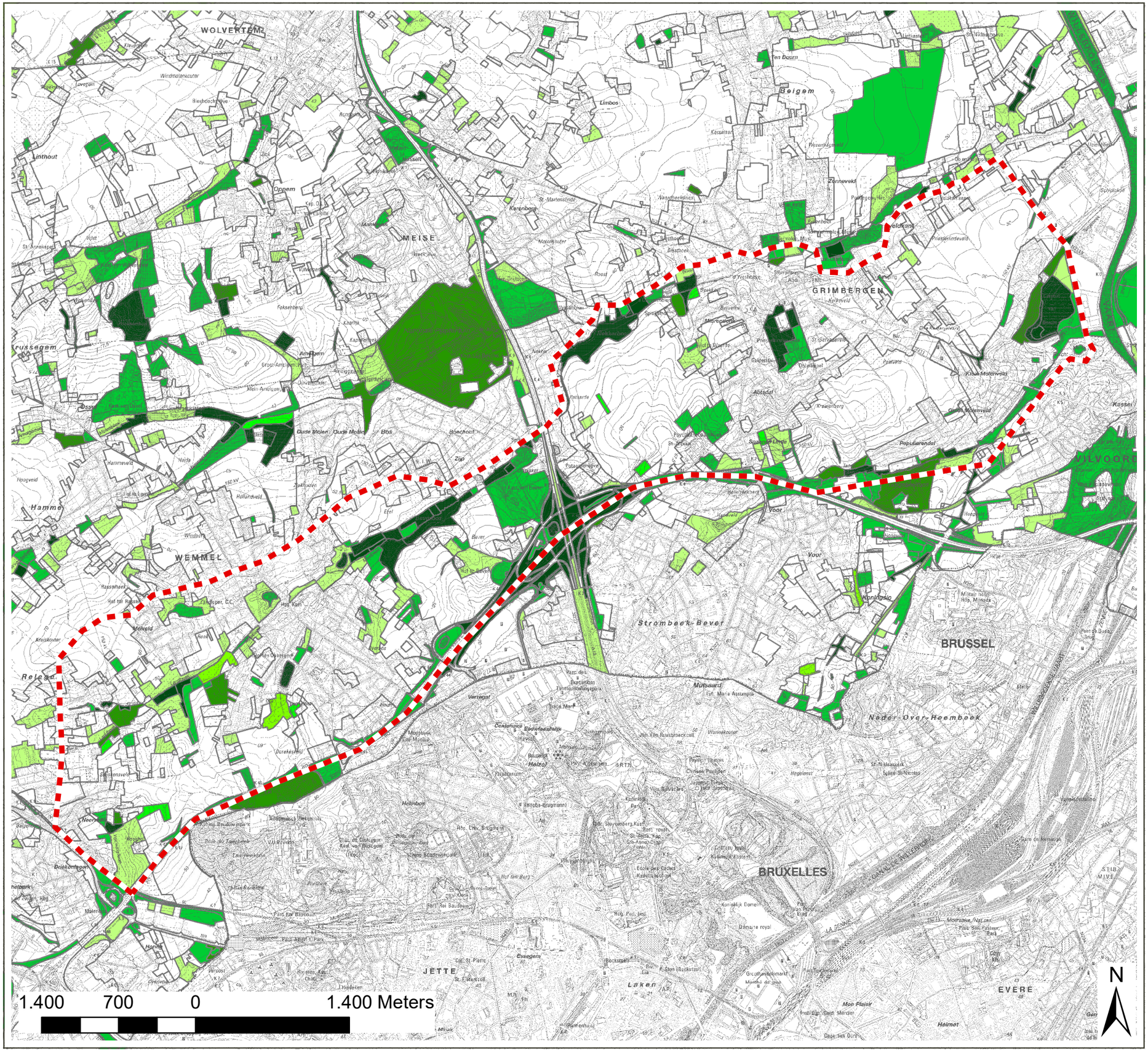

LANDINRICHTING
Vlaamse Rand

LIP Groene Noordrand

Kaart: Biologische waarderingskaart

Legende

- Perimeter Groene Noordrand
- biologisch minder waardevol
- complex van biologisch minder waardevolle en waardevolle elementen
- complex van biologisch minder waardevolle, waardevolle en zeer waardevolle elementen
- complex van biologisch minder waardevolle en zeer waardevolle elementen
- biologisch waardevol
- complex van biologisch waardevolle en zeer waardevolle elementen
- biologisch zeer waardevol

bron:
- De Biologische Waarderingskaart en Natura 2000 Habitatkaart, toestand 2, toestand december 2020, INBO (Digitaal Vlaanderen, 2020)
- Topografische kaart 1/10.000, raster, zwartwit, NGI, opname 1991-2008

aangemaakt op: augustus 2023

Vlaamse overheid

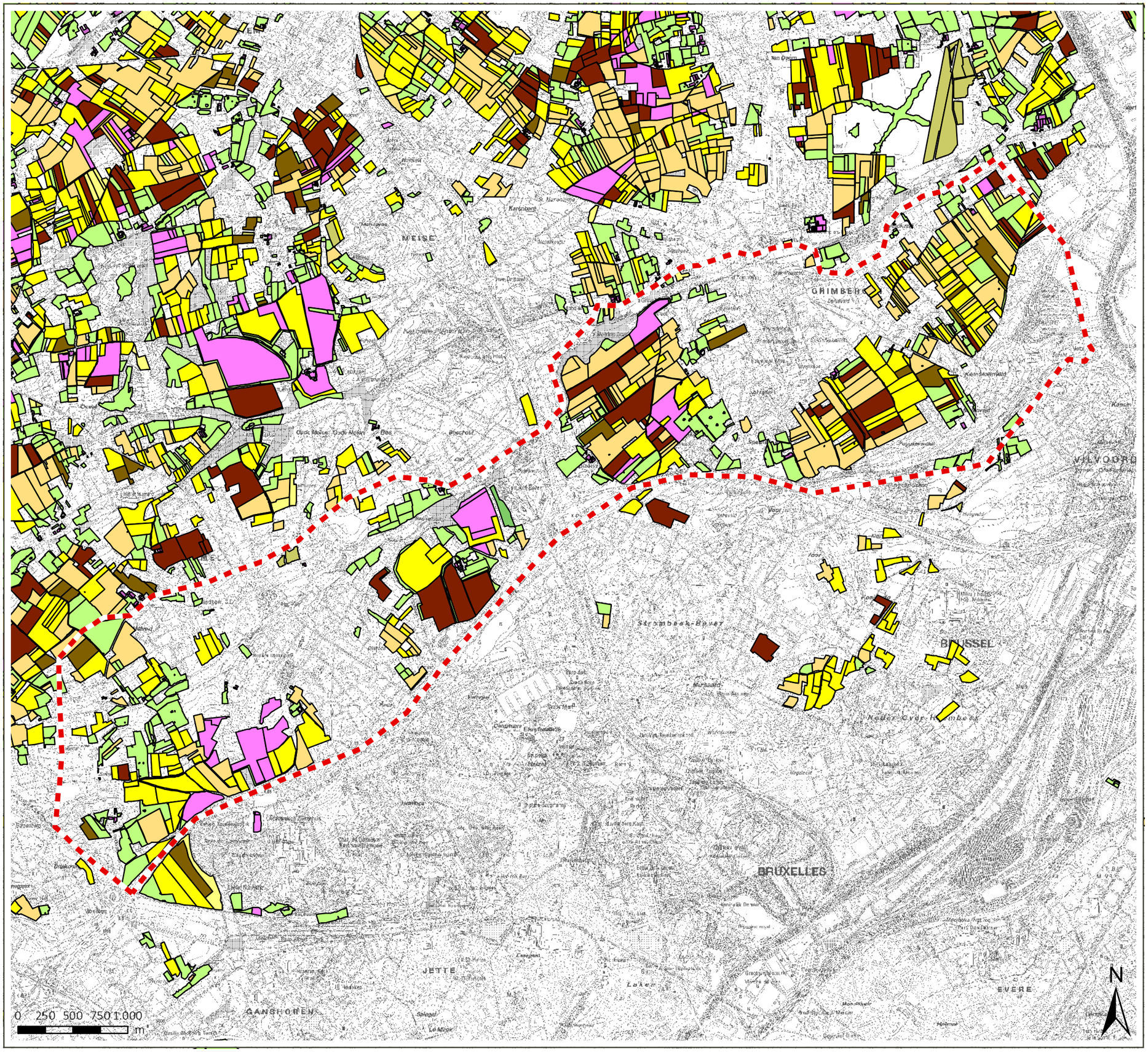

LANDINRICHTING
Vlaamse Rand

LIP Groene Noordrand

Kaart: landbouwgewassen

Legende

- Perimeter Groene Noordrand

GEWASGROEP

- Landbouwinfrastructuur
- Groenten, kruiden en sierplanten
- Grasland
- Voedergewassen
- Aardappelen
- Suikerbieten
- Granen, zaden en peulvruchten
- Maïs
- Overige gewassen
- Fruit en Noten
- Houtachtige gewassen
- Water

bron:
- De landbouwgebruikspercelen, Departement Landbouw en Visserij, toestand 2022 (Digitaal Vlaanderen 2023)
- Topografische kaart 1/10.000, raster, zwartwit, NGI, opname 1991-2008

aangemaakt op: augustus 2023

Vlaamse overheid

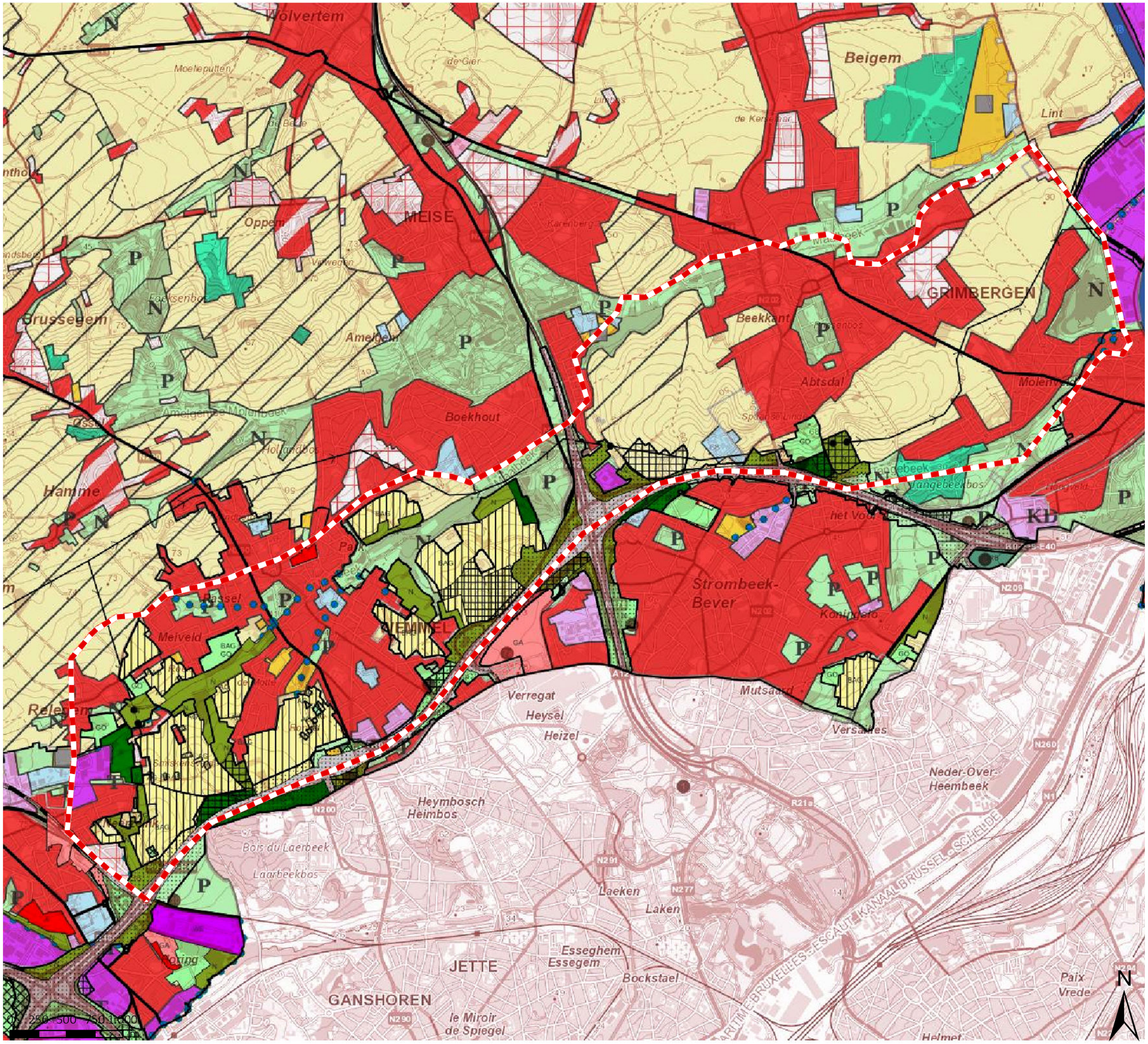

LANDINRICHTING
Vlaamse Rand

LIP Groene Noordrand

Kaart: gewestplan

Legende

Perimeter Groene Noordrand

bestemmingen volgens het gewestplan

CODE - VOORSCHRIFT

- 0100 - woongebieden
- 0102 - woongebieden met landelijk karakter
- 0105 - woonuitbreidingsgebieden
- 0132 - gebied voor stedelijke ontwikkeling
- 0200 - gebieden voor gemeenschapsvoorzieningen en openbaar nut
- 0300 - dienstverleningsgebieden
- 0400 - recreatiegebieden
- 0401 - gebieden voor dagrecreatie
- 0500 - parkgebieden
- 0600 - bufferzones
- 0700 - groengebieden
- 0701 - natuurgebieden
- 0702 - natuurgebieden met wetenschappelijke waarde of natuurreservaten
- 0800 - bosgebieden
- 0900 - agrarische gebieden
- 0901 - landschappelijk waardevol agrarische gebieden
- 1000 - industriegebieden
- 1032 - gebied voor watergebonden bedrijven
- 1036 - researchpark
- 1100 - ambachtelijke bedrijven en kmo's
- 1111 - lokaal bedrijventerrein met openbaar karakter
- 1113 - kantoor en dienstenzone
- 1400 - militaire gebieden
- 1500 - bestaande autosnelwegen
- 1504 - bestaande waterwegen

bron:
- Vectoriële toestand van het Gewestplan, Vlaams Planbureau voor Omgeving, bijgewerkt 01/12/2020 (MercatorNet, 2020)
- RUP VSGB
- RUP R0

aangemaakt op: augustus 2023

Vlaamse overheid

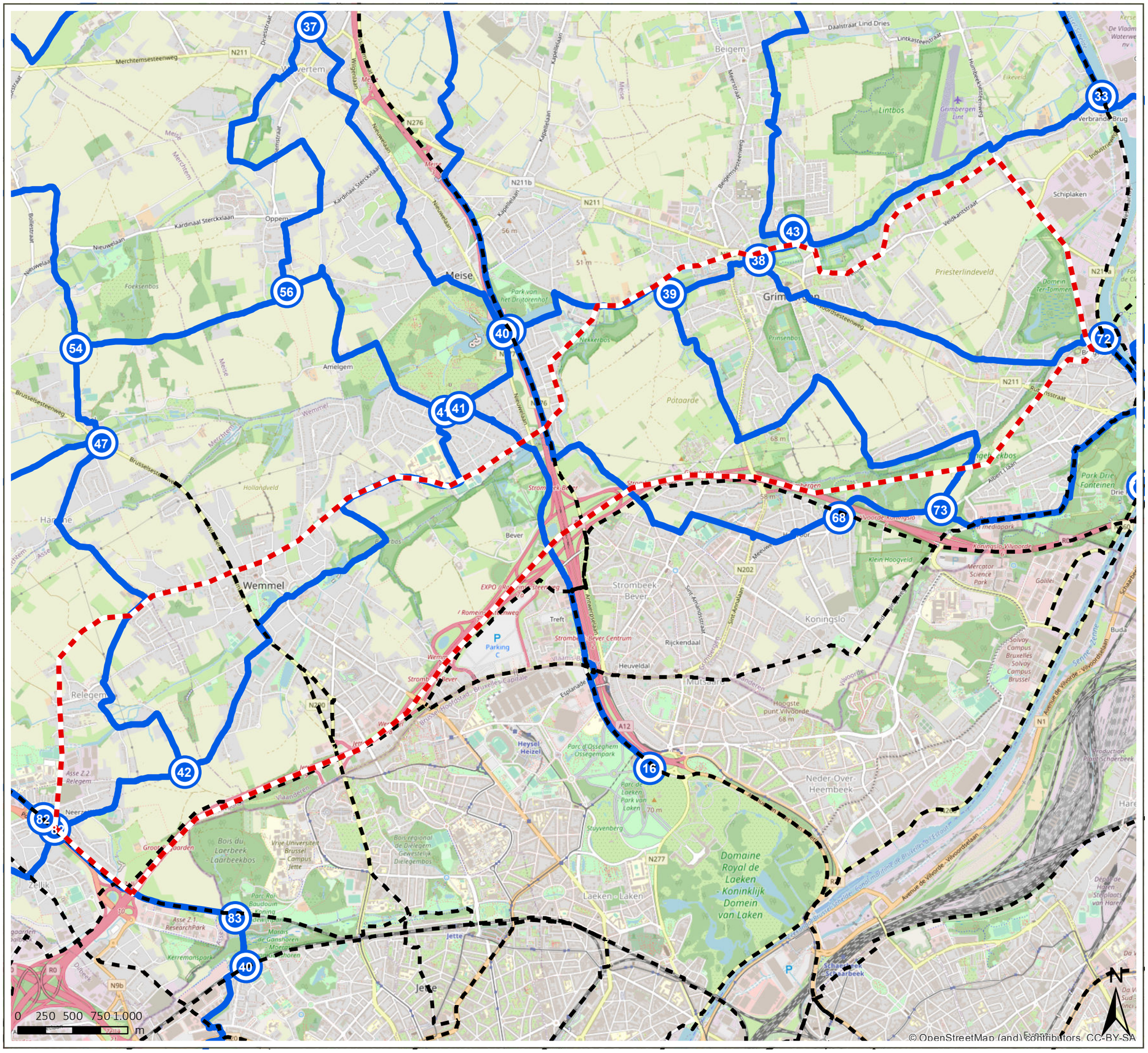

LANDINRICHTING
Vlaamse Rand

LIP Groene Noordrand

Kaart: recreatief fietsroutenetwerk

Legende

- Perimeter Groene Noordrand
- fietssnelweg
- Fietstrajecten
- Fietsknooppunten

bron:
- Recreatieve routes:, de fietstrajecten, Toerisme Vlaanderen (april 2023)
- Trajecten fietssnelwegen in Vlaanderen, toestand 25/01/2023, Vlaams-Brabant (Provincie Vlaams-Brabant, 2023)
- OpenStreetMap-auteurs, kleur (OpenStreetMap Foundation, 2021)

aangemaakt op: augustus 2023

Vlaamse overheid

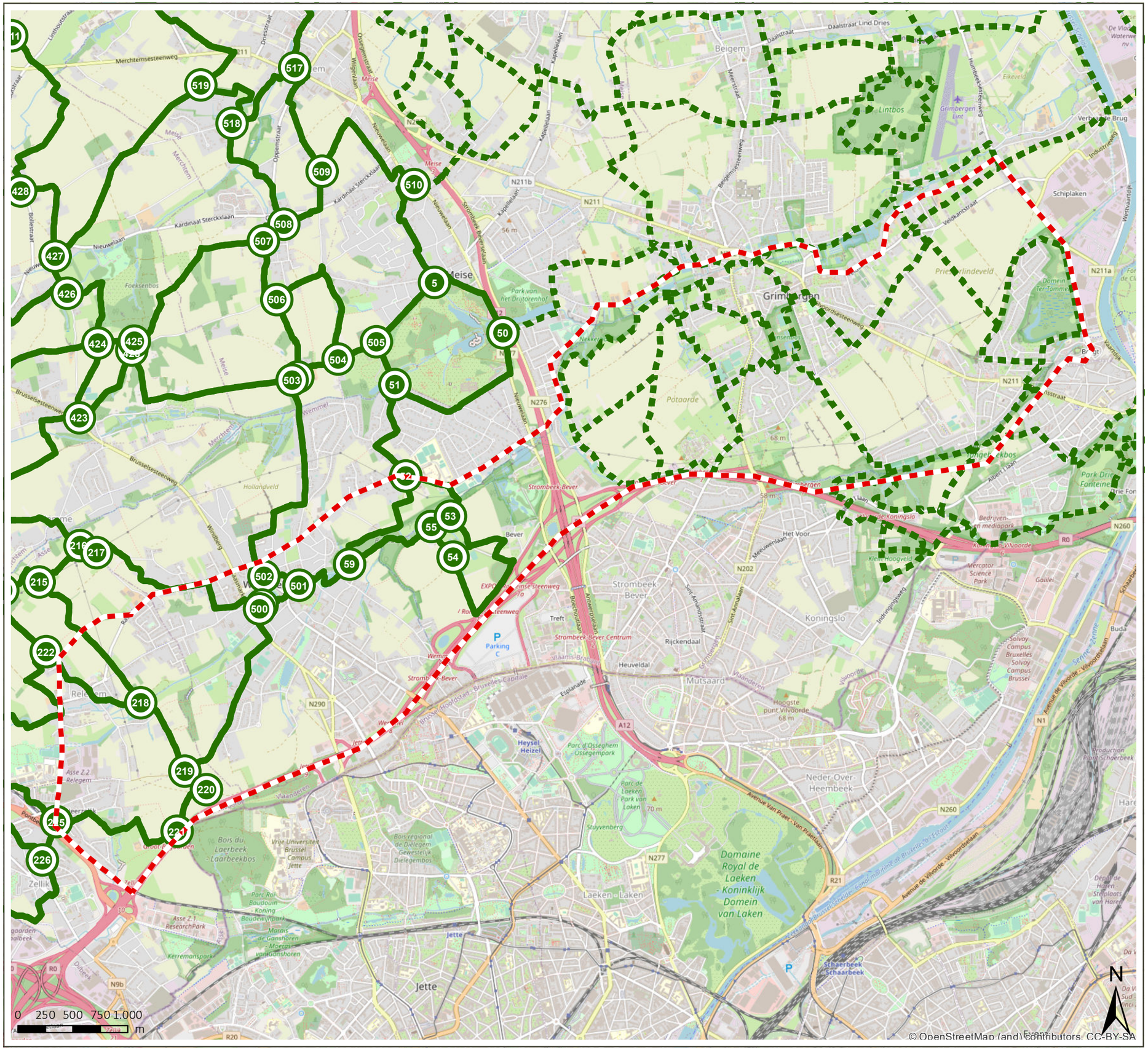

LANDINRICHTING
Vlaamse Rand

LIP Groene Noordrand

Kaart: recreatief wandelnetwerk

Legende

- Perimeter Groene Noordrand
- virtueel wandeltraject
- wandeltrajecten
- wandelknooppunten

bron:
- Recreatieve routes: wandelroutes, Sport Vlaanderen (april 2023)
- OpenStreetMap-auteurs, kleur (OpenStreetMap Foundation, 2021)

aangemaakt op: augustus 2023

Vlaamse overheid

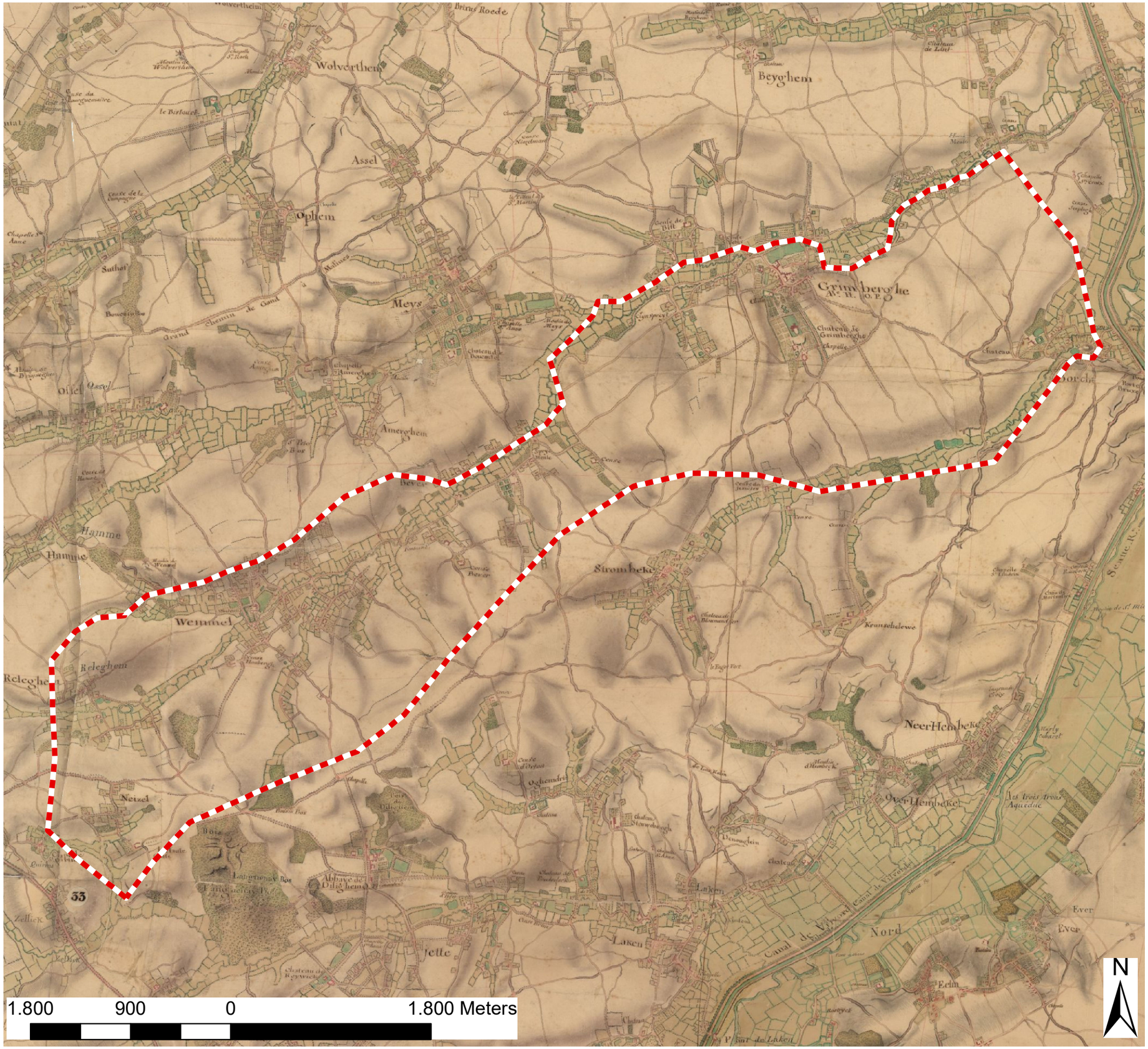

LANDINRICHTING
Vlaamse Rand

LIP Groene Noordrand

Kaart: Villaret (1745-1748)

Legende

Perimeter Groene Noordrand

bron:
-

aangemaakt op : augustus 2023

Vlaamse overheid

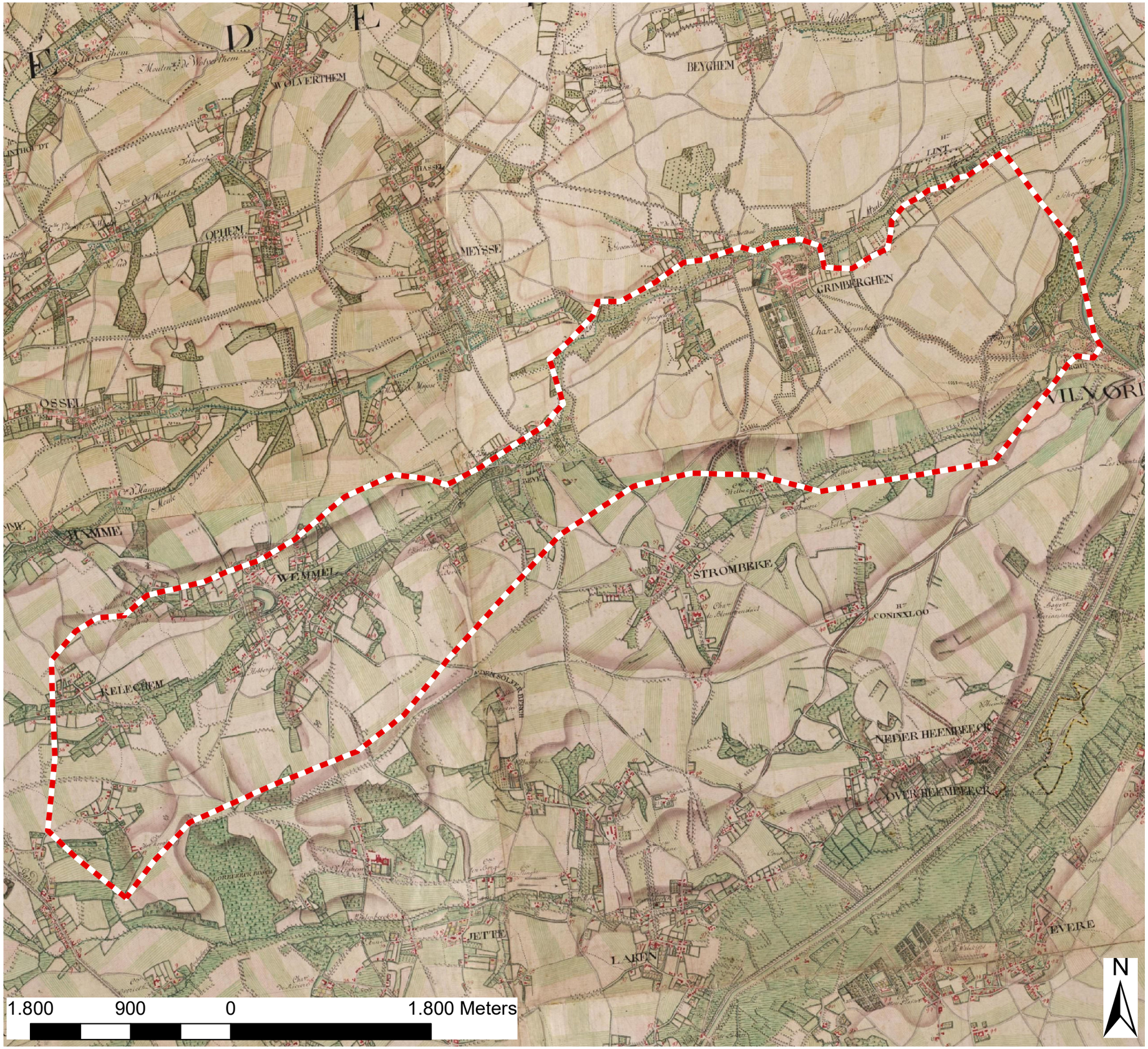

LANDINRICHTING
Vlaamse Rand

LIP Groene Noordrand

Kaart: Ferrariskaart (1777)

Legende

Perimeter Groene Noordrand

bron:
- Digitale toestand van de Ferrariskaart, 1771-1778, Koninklijke Bibliotheek KBR, 2010

aangemaakt op : augustus 2023

Vlaamse overheid

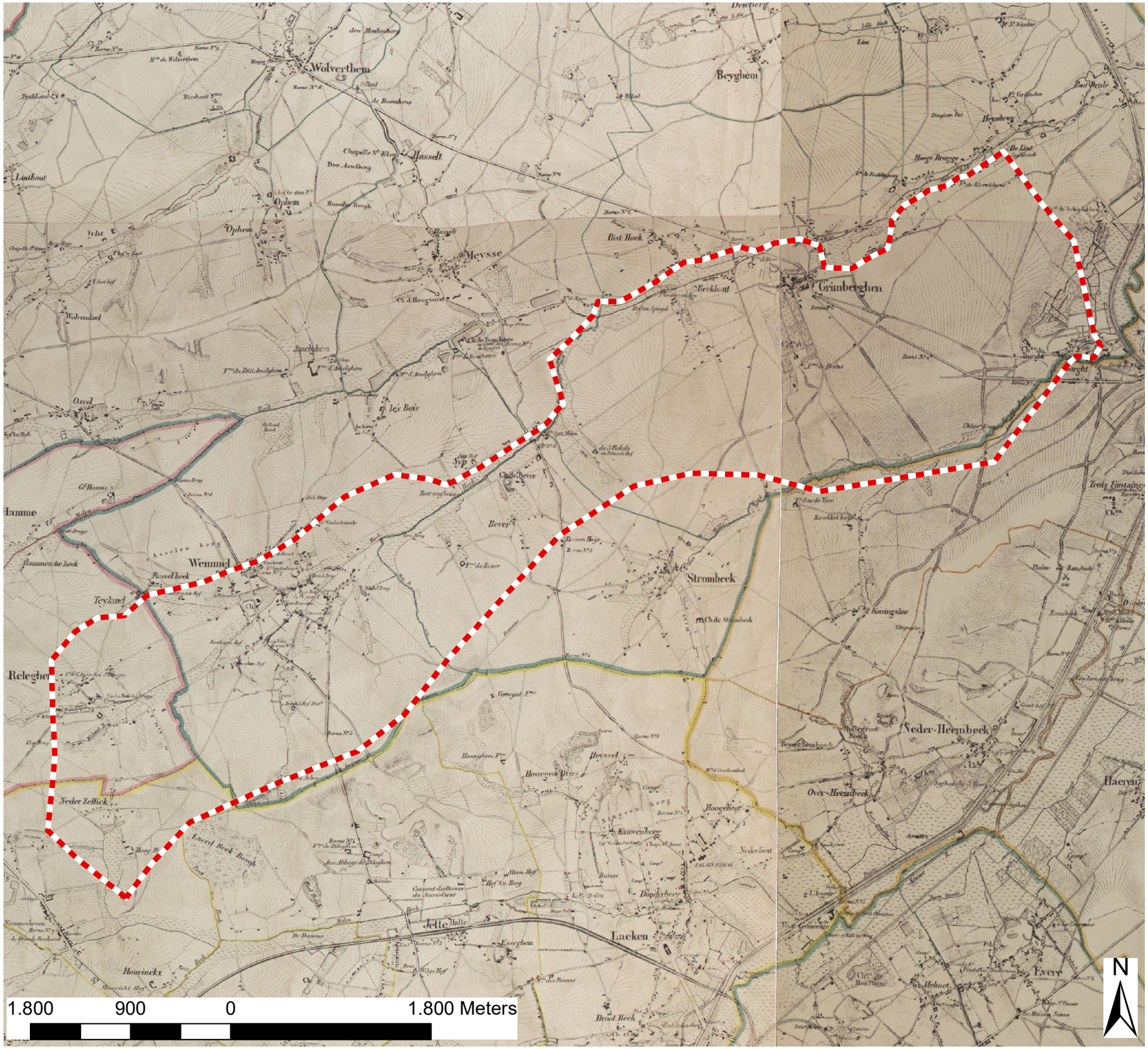

LANDINRICHTING
Vlaamse Rand

LIP Groene Noordrand

Kaart: Vandermaelen (1846-1854)

Legende

Perimeter Groene Noordrand

bron:
-

aangemaakt op : augustus 2023

Vlaamse overheid

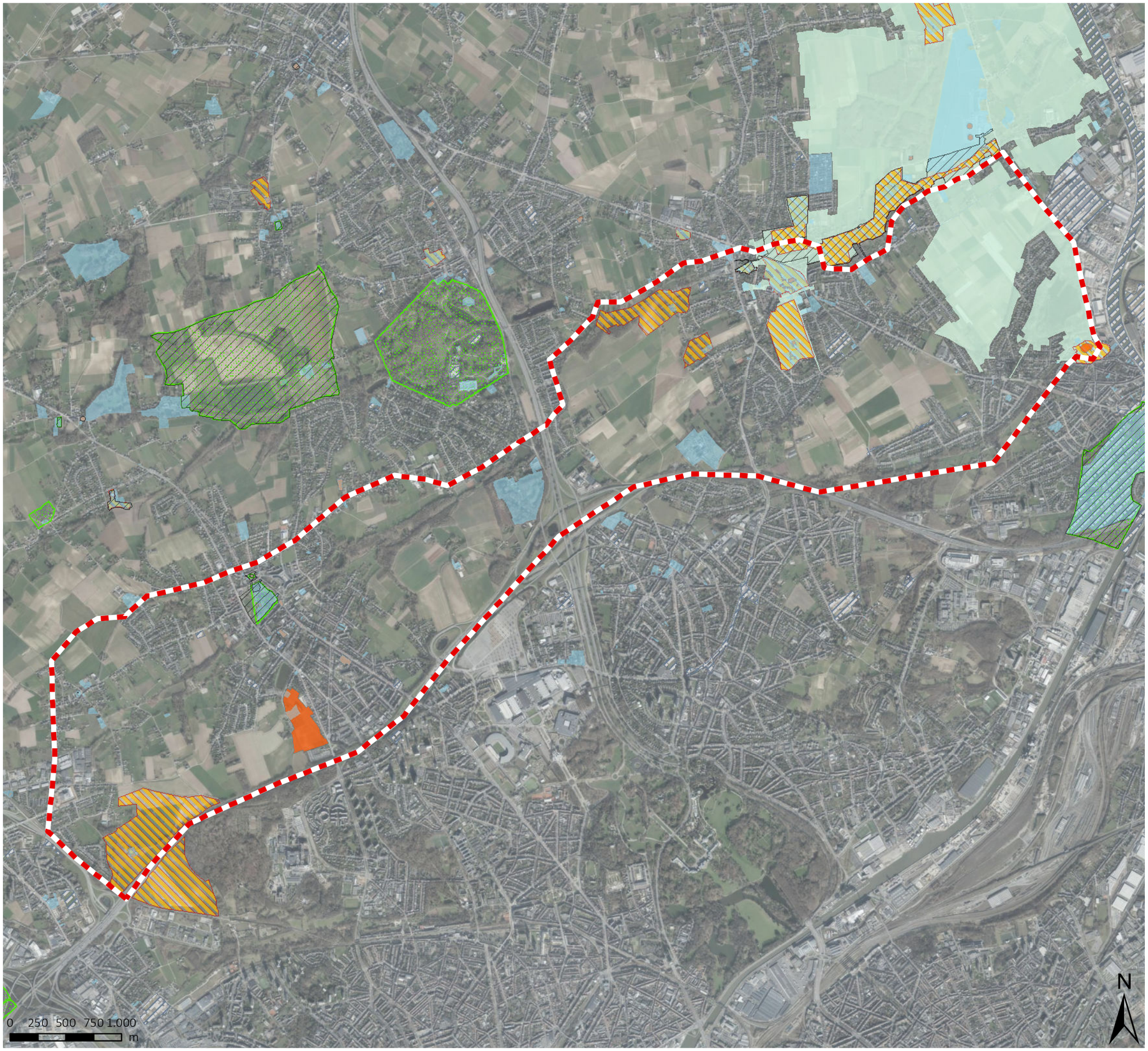

LANDINRICHTING
Vlaamse Rand

LIP Groene Noordrand

Kaart: landschap en erfgoed

Legende

- Perimeter Groene Noordrand
- Beschermd monument
- Beschermd dorps- of stadsgezicht
- Beschermd cultuurhistorisch landschap
- Vastgesteld bouwkundig erfgoed
- Vastgesteld landschapsatlasrelict
- Gebied geen archeologie, gewestelijk
- Beheersplannen onroerend erfgoed

bron:
- Verzamellaag van alle beschermde en vastgestelde erfgoed in Vlaanderen, Agentschap Onroerend Erfgoed, toestand juli 2023 (MercatorNet, 2023)
- Digitale toestand van de Orthofoto's, middenschalig, kleur (Digitaal Vlaanderen, 2023)

aangemaakt op: augustus 2023

Vlaamse overheid

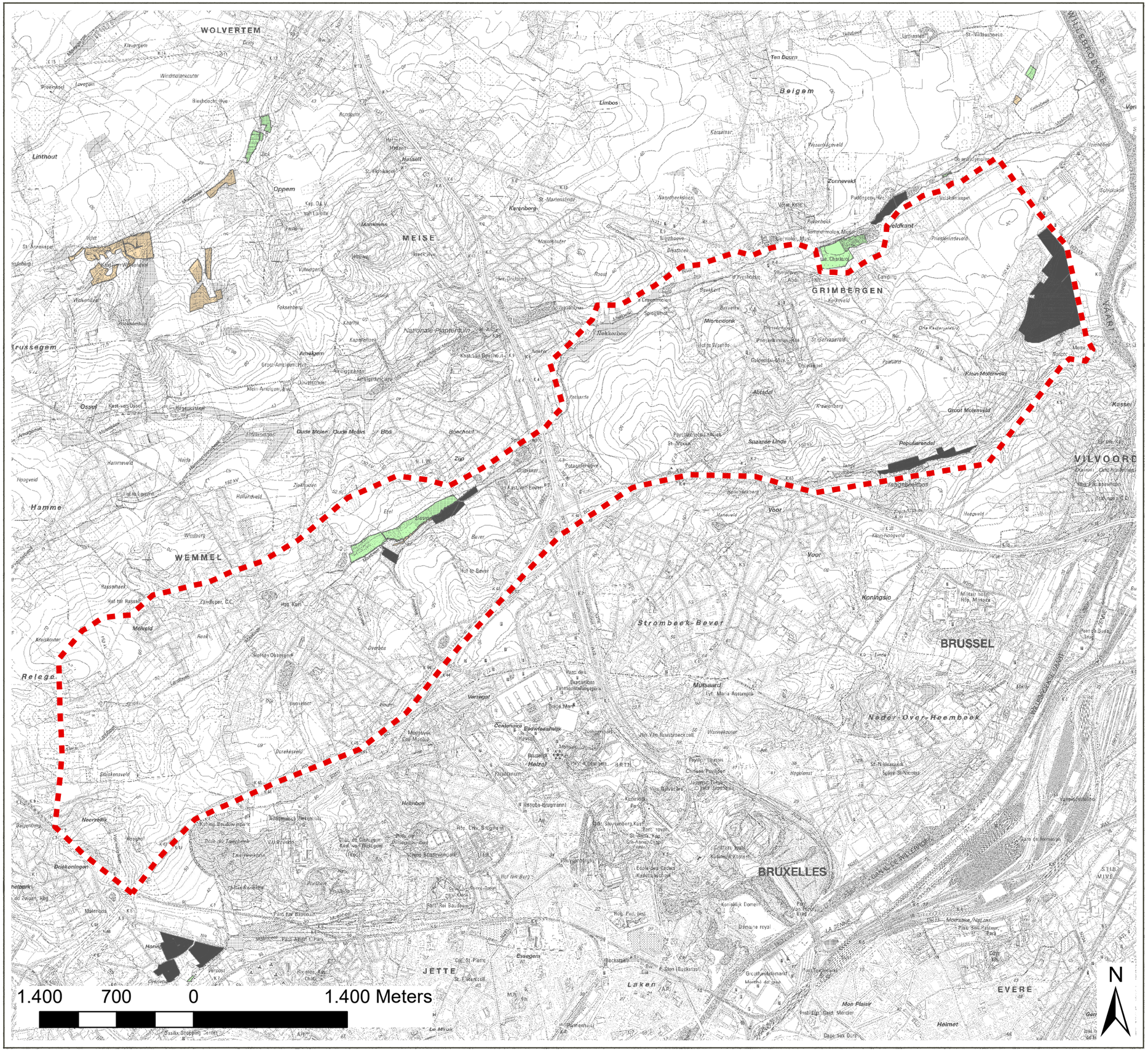

LANDINRICHTING
Vlaamse Rand

LIP Groene Noordrand

Kaart: natuurbeleid

Legende

- Perimeter Groene Noordrand

natuurbeheerplantype

- Beperkt Bosbeheerplan
- Uitgebreid Bosbeheerplan
- Erkend Natuurreservaat

bron:
- beheerplannen voor bossen en natuurgebieden in Vlaanderen, toestand 25 januari 2022, ANB (MercatorNet, 2022)
- Topografische kaart 1/10.000, raster, zwartwit, NGI, opname 1991-2008

aangemaakt op: augustus 2023

Vlaamse overheid

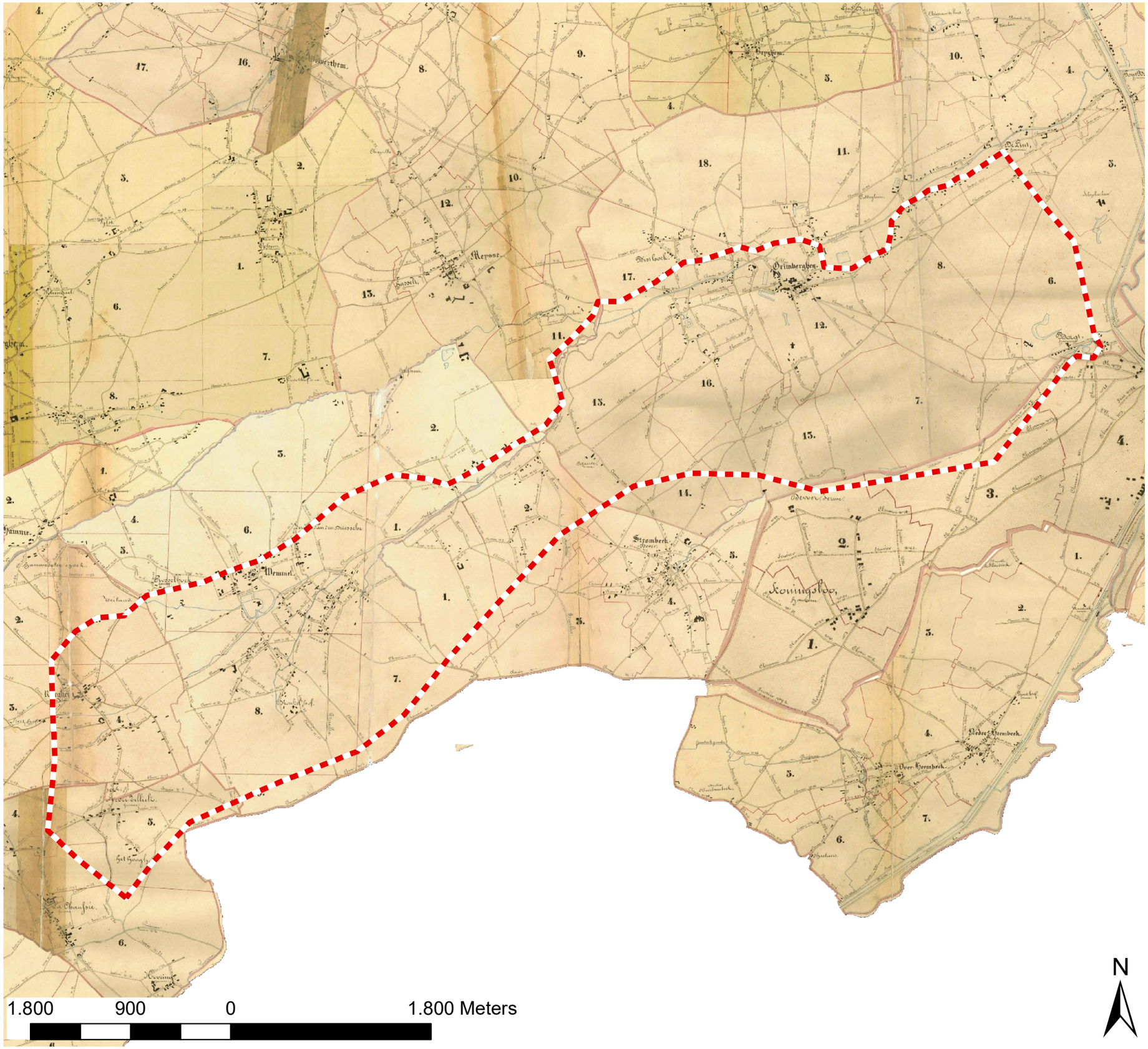

LANDINRICHTING
Vlaamse Rand

LIP Groene Noordrand

Kaart: Atlas der buurtwegen

Legende

Perimeter Groene Noordrand

bron:
- Atlas van de Buurtwegen - Provincie Vlaams-Brabant, toestand 1845 (Provincie Vlaams-Brabant, 2004)

aangemaakt op : augustus 2023

Vlaamse overheid

LANDINRICHTING
Vlaamse Rand

LIP Groene Noordrand

Kaart: Permanente grasland

Legende

Perimeter Groene Noordrand

Statuut

verbod

bron:
- Historisch permanente graslanden(HPG) en andere permanente graslanden in Vlaanderen beschermd door de natuurwetgeving, toestand 5 februari 2019, ANB (MercatorNet, 2019),
- Digitale toestand van de Orthofoto's, middenschalig, kleur (Digitaal Vlaanderen, 2023)

aangemaakt op: oktober 2023

Vlaamse overheid

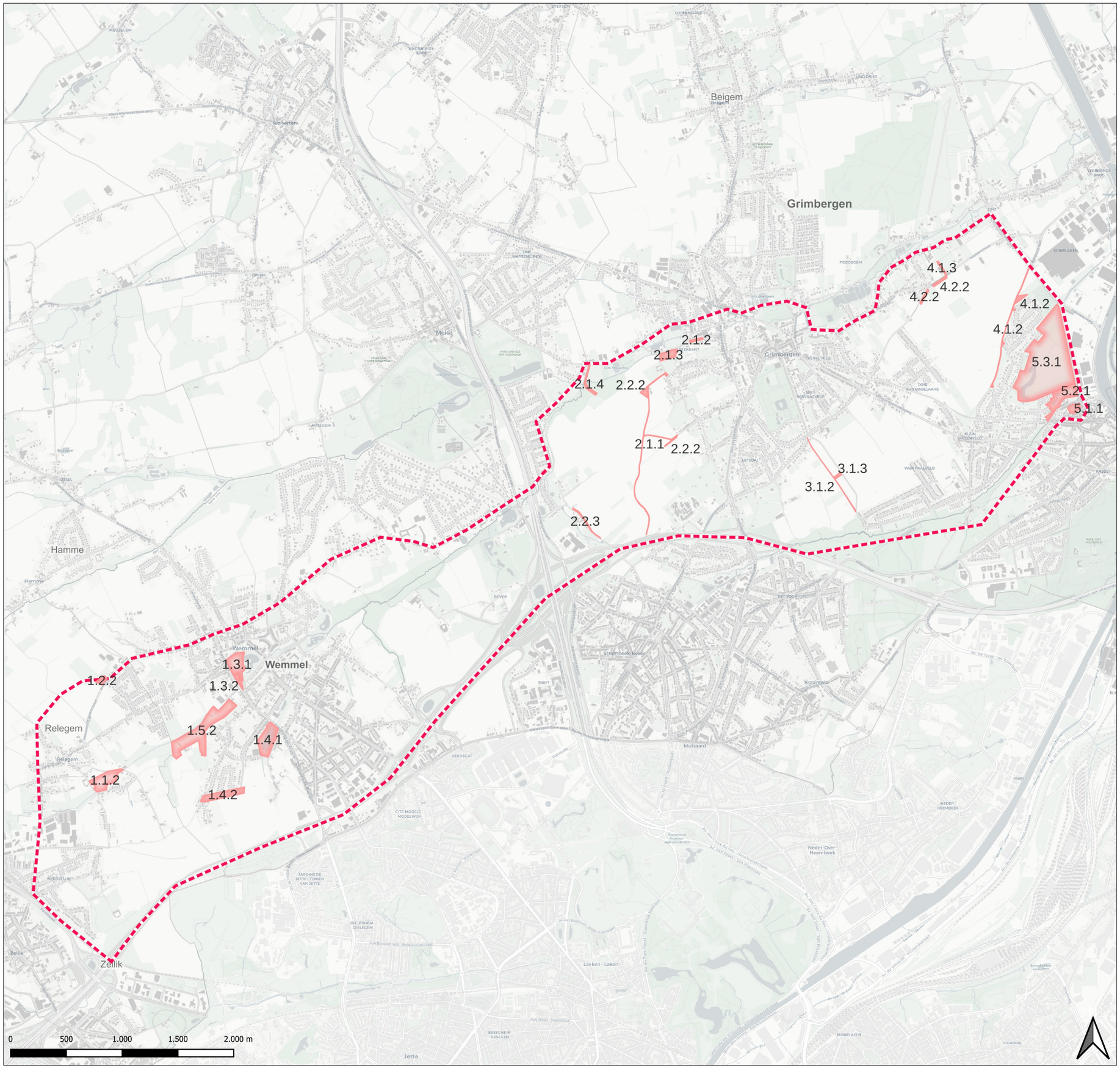

LANDINRICHTING
Vlaamse Rand

LIP Groene Noordrand

Kaart 13: Situering maatregelen

Legende

- Maatregelen
- Indicatieve perimeter LIP

Bron achtergrond:
- Openstreetmap

Aangemaakt op: Februari 2024

Vlaamse overheid