





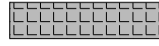





















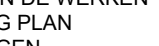


LEGENDE WEGENIS

-  KWS-verharding
-  Gebakken kleiklinkers 206/67/88 (elleboogverband - marrone - wegenis/parking)
-  Gebakken kleiklinkers 206/67/88 (halfsteensverband - marrone - voetpad)
-  Waterpasserende betonstraatstenen 220/110/100 (elleboogverband - grijs - parkings)
-  Gebakken graskleiklinkers 240/118/71 (halfsteensverband - wegenis parking)
-  Verharding privé te behouden
-  Gezaagde kassei
-  Steenslag met natuurlijk bindmiddel
-  Beplanting
-  Bloemrijk grasland
-  Gewapend gras
-  Kunststofgrasdallen met teelaarde
-  Inzaaien gras
-  Haag
-  Trottoirband type ID1
-  Trottoirband type ID4
-  Trottoirband type ID1
-  Trottoirband type IE1
-  Overgangsborduur
-  Streekeigen hoogstambomen
-  Talud bovenkant
-  Talud onderkant
-  LP1 (start) Aanduiding lengteprofiel
-  Aanduiding modeldwarsprofiel
-  Ontworpen hoogte
-  Tegel met dorpspomp drinkwater
-  Verkeersdrempel
-  Kei
-  Laadpunt auto's

NOTA TER AANDACHT VAN DE UITVOERERS VAN DE WERKEN IN DE NABIJHEID VAN DE OP ONDERHAVIG PLAN GETEKENDE ONDERGRONDSE LEIDINGEN

Onderhavig plan geeft de ligging van de nutsleidingen als aanwijzing en zonder waarborg van nauwkeurigheid. De aanwezigheid van de aftakkingen voor huisaansluitingen zijn meestal niet getekend ten opzichte van de hoofdleiding. Bijgevoegd kunnen de aanduidingen door onderhavig plan verstrekt, de aannemer gevenszins ontlasten van zijn gebruikelijke aansprakelijkheid voor ongevallen of beschadigingen die gedurende of ingevolge de door hem uitgevoerde werken zouden kunnen voorkomen.

Provincie Limburg
Gemeente Maasmechelen



Kerkplein Sint-Pietersstraat Leut Maasmechelen

Wegenis

Maasmechelen, 5° afdeling, Leut, sectie
A, B
Nrs: 95W, 95Z, 95A2, 97B en O.D.

Geotec **GEOSTED**
RIJN - WISPEREN - NIJME - VRIJHOEF
Riemsterweg 117, B-3742 Bilzen
T. 089/51.53.43 F. 089/51.53.44
www.geotec.be/www.geosted.be
info@geotec.be/info@geosted.be

INDEX	AARD	DATUM
01	Opmaak plannen	13/11/2023
02	Aanvraag omgevingsvergunning	05/03/2024
03	Aanbestedingsdossier	17/01/2025

Gemeten en opgemaakt door ondergetekende ing.-landmeter-expert,
bevestigd door de RB van eerste aanleg van Tongeren

ing. Peter Gijsen
Lan 040136 / Gedeeleerd bestuurder

Format : (840.00 x 594.00 mm) Getek. : GS
ProjL. : MvB

File : I:\geosted\1data\03_INFRASTRUCTUUR\ONTWERPEN\GT-230450-04_MAASMECHELEN_kerkplein_Sint-Pietersstraat_Leut_Maasmechelen\03_AfB03_Planen\GT-230450_AfB.dwg