






















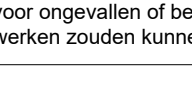



LEGENDE WEGENIS

-  KWS-verharding
-  Gebakken kleiklinkers 206/67/88 (elleboogverband - marrone - wegenis/parking)
-  Gebakken kleiklinkers 206/67/88 (halfsteensverband - marrone - voetpad)
-  Uitgewassen betonstraatstenen 220/110/100 (elleboogverband - grijs - wegenis)
-  Steenslag met natuurlijk bindmiddel
-  Flagstones
-  Gewepend gras
-  Kunststofgrasdallen met teelaarde
-  Beplanting
-  Bloemrijk grasland
-  Inzaaien gras
-  Haag
-  Trottoirband type ID1
-  Trottoirband type ID4
-  Trottoirband type IID1
-  Streekeigen hoogstambomen
-  Verkeersdrempel
-  Laadpunt auto's
-  Talud bovenkant
-  Talud onderkant
-  LP1 (start) Aanduiding lengteprofiel
-  Aanduiding modeldwarsprofiel
-  Kei
-  Draaicirkel brandweerwagen
-  Ontworpen hoogte

NOTA TER AANDACHT VAN DE UITVOERDERS VAN DE WERKEN
IN DE NABIJHEID VAN DE OP ONDERHAVIG PLAN
GETEKENDE ONDERGRONDSE LEIDINGEN

Onderhavig plan geeft de ligging van de nutsleidingen als aanwijzing en zonder waarborg van nauwkeurigheid. De aanwezigheid van de aftakkingen voor huisaansluitingen zijn meestal niet getekend ten opzichte van de hoofdleiding. Bijgevolg kunnen de aanduidingen door onderhavig plan verstrekt, de aannemer geenszins ontlasten van zijn beuurlijke aansprakelijkheid voor ongevallen of beschadigingen die gedurende of ingevolge de door hem uitgevoerde werken zouden kunnen voorkomen.



Provincie Limburg
Gemeente Maasmechelen



Kerkplein Dorpsstraat Vucht Maasmechelen

WEGENIS

Maasmechelen, 3° afdeling, Vucht, sectie B

Nrs: 403B, 405A, 408C/deel, 410C/deel, 414E, 415G,
416G/deel en O.D.



Riemsterweg 117, B-3742 Bilzen
T. 089/51.53.43 F. 089/51.53.44
www.geotec.be/www.geosted.be
info@geotec.be/info@geosted.be

Gemeten en opgemaakt door ondergetekende ing.-landmeter-expert,
bevestigd door de RB van eerste aanleg van Tongeren
ing. Peter Gijsen
Lan 040136 / Gedelegeerd bestuurder

INDEX	AARD	DATUM
01	Opmak plannen	13/11/2023
02	Aanvraag omgevingsvergunning	05/03/2024
03	Aanbestedingsdossier	17/01/2025

Formaat : Cetek : GS
ProjL : MvB
File :