Vlaanderen
is natuur

NATUURINRICHTING

Zoerselbos

Projectuitvoeringsplan 4 – bijlage 1 : PLANNENSET

mei 2021

Vlaamse
overheid

VLM.be
NATUURENBOS.be

DEELPLAN 1 - Heraanleg Boshuisweg tussen het Bosstraatje en de brug over de E34

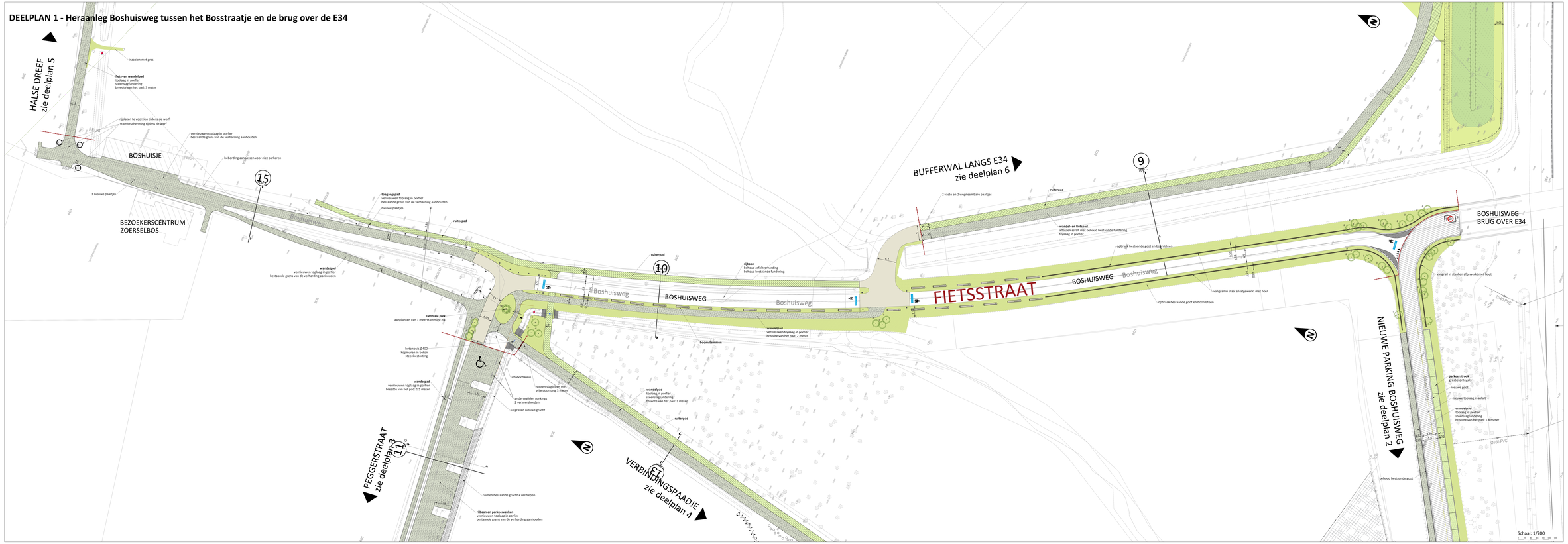

LEGENDA ONTWERP

- Grens bestaande grond- & toepassing kunstmatige maaiveldpeil
- Ongebonden ontwatterbare verharding met voorafgegraven
- Kasseien
- Asfalt verharding
- Hermaskeerde asfalt verharding
- Klinkerverharding
- Gebonden verharding
- Afdekken vanaf grond-/ofc-niveau(x)
- Trave rockwool in bepaalde in samenspraak met ontwerp-architectuur
- Kruipen met grass
- Hydraulisch toepassen met grass
- Gebouwen
- Gebouwgebieden
- Aanbrenden van beugwerk
- Rustiekes van gepaltiren
- Bestemmen waterplanpaal breedte 50cm, type 4(1) (Zilverkleur)
- Bestemmen waterplanpaal breedte 80cm, type 4(1) (Zwartkleur)
- Bestemmen kruisplanpaal breedte 21cm, type 4b (Oranjekleur 1/2)
- Bestemmen kruisplanpaal breedte 21cm, type 4(1) (Zwartkleur)
- Bestemmen kruisplanpaal breedte 21cm, type 4(1) (Zilverkleur)
- Leading Kolom
- Leading Grille
- Drupsteik
- Poortje
- Bestaande poortje
- Hekwerk
- Ambiant kleien
- Ambiant grond
- Thermoplastische markering
- Thermoplastische markering
- Stoelen en tafel
- Bomen perkiesen

VLAAMSE LANDMAATSCHAPPIJ

anteagroup
Antea Group is geverifieerd volgens ISO9001

Gemeente Zoersel en Zandhoven

Natuurinrichtingsproject
Zoerselbos

ONTWERP

GRONDPLAN
ONTWORPEN TOESTAND

DEELPLAN 1

Ziggeland door Antea Group

Gert Stappaerts
Assistant Manager

Michael Ecrain
Projectleider

Sts. nr. Antea Group : 42224

AANGEBOUDE WIJZIGINGEN

NR.	UIT	WIJZ.	DATUM
A	MO	Voorontwerp - optimal.	2017/11/13
B	MO	Ontwerp	2018/01/31
C	MO	Ontwerp	2018/08/31
D	MO	Ontwerp	2019/06/28
E	MO	Ontwerp	2019/12/20
F	MO	Ontwerp	2020/08/31
G	MO	Ontwerp	2021/03/31

Plankje:	1/2
Identiteit:	5870
Bestand:	218 ID 2 EN.DWG

P:\2018\218 ID 2 EN\DATA\TEKENBESTANDEN\218_ID_2_EN_DEEL1_ONTERPLAN.dwg

DEELPLAN 2.1 - Heraanleg Boshuisweg en parking parallel aan de E34

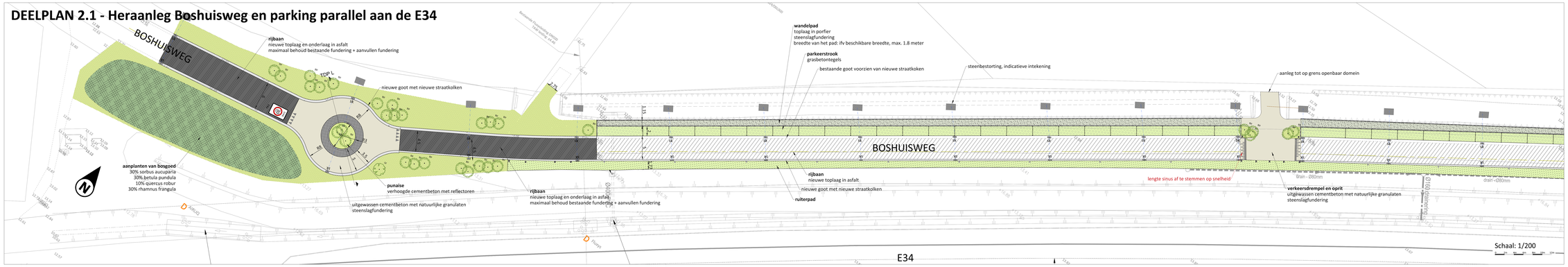

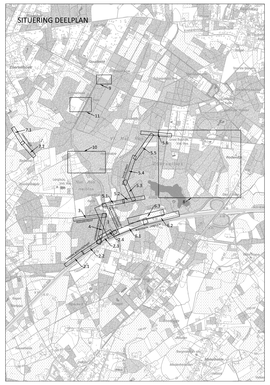

DEELPLAN 2.2 - Heraanleg Boshuisweg en parking parallel aan de E34

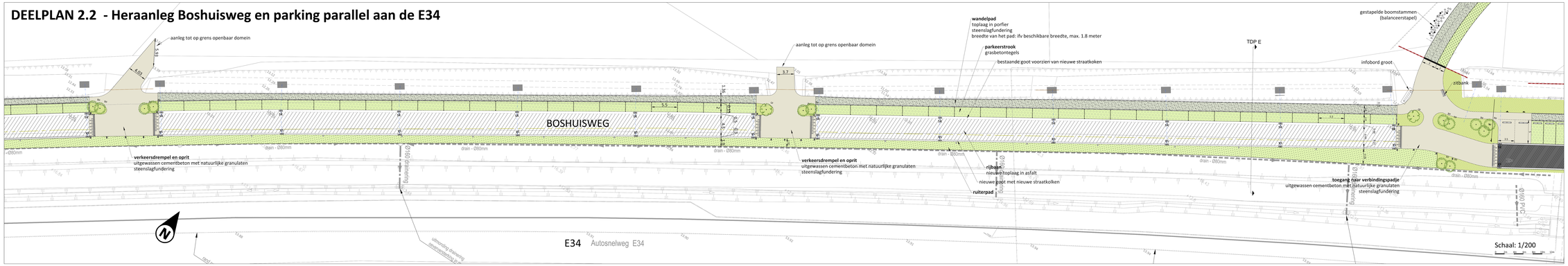

LEGENDA ONTWERP

- Grens deelplan (grens ifv bepaling hoeveelheden meetstaat)
- Uitgewassen cementbeton verharding met natuurlijke granulaten
- Asseven
- Asfalt verharding
- Vermoesen toplaag van bestaande asfalt verharding
- Grasbetontegels
- Porfierverharding
- Afdekken met grond (fb ruiterpad)
- Traag ruiterpad te bepalen in samenspraak met leidend ambtenaar
- Inzaaien met gras
- Hydroduch maaien met gras
- Steenbestorting
- Schanzenzaaien
- Aanplanten van bosgoed
- Ruimen van grachten
- Betonnen watergoot breedte 50cm, type WA2 (20x50cm)
- Betonnen watergoot breedte 30cm, type W2 (20x30cm)
- Betonnen trottoirband breedte 25cm, type IA (5x25cm 2/2)
- Betonnen trottoirband breedte 15cm, type K1 (8x15cm)
- Betonnen trottoirband breedte 10cm, type O1 (10x10cm vlak)
- Leiding RWA
- Leiding Kolk
- Straatlolk
- Paaltje
- Rondhouten paaltje
- Zitbank
- Infobord klein
- Infobord groot
- Thermoplastische markering
- Thermoplastische markering
- Quercus robur
- Betula pendula

DEELPLAN 2.3 - Heraanleg Boshuisweg en parking parallel aan de E34

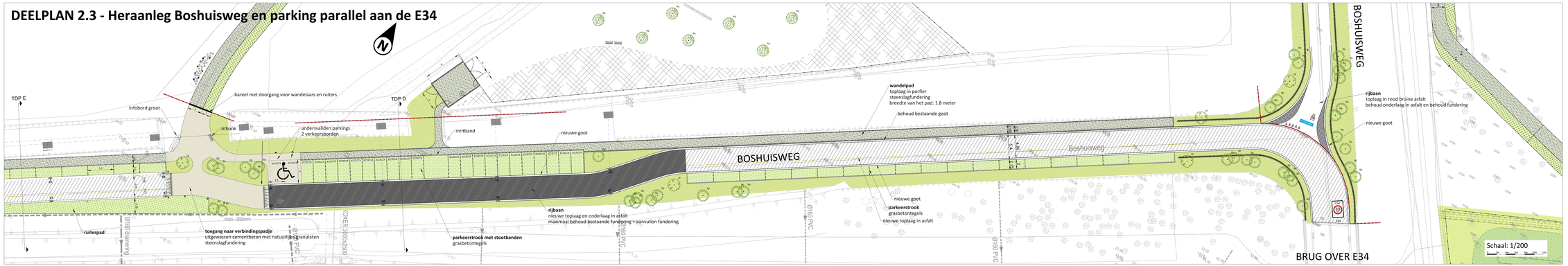

VLAAMSE LAND MAATSCHAPPIJ

anteagroup

Antea Group is gecertificeerd volgens ISO9001

Gemeente Zoersel en Zandhoven

Natuurinrichtingsproject
Zoerselbos

ONTWERP

GRONDPLAN
ONTWORPEN TOESTAND

DEELPLANNEN 2.1-2.2-2.3

Opgesteld door Antea Group

Gert Stappaerts
Account Manager

Michael Ecran
Projectleider

INDEX	GET	AARD	DATUM	
		AANGEBRACHTE WIJZIGINGEN		Doc. nr. Antea Group: 4231168
A	SBE	Voorontwerp - opmaak	20/11/12/22	
B	MEC	Ontwerp	20/09/12/24	
C	MEC	Ontwerp	2021/05/05	Plan nr:
D	MEC	Ontwerp	2022/01/20	
E	MEC	Ontwerp	2022/04/14	Schaal: zie plan
F	MEC	Ontwerp	2022/05/04	
G	MEC	Ontwerp	2022/06/07	Formaat: A4
H				
I				Gemeten: W/PE
J				
				Bestand: 4138_DE_E_KEN_ZZ00.dwg

T:\PROJECMAP\4231168\CAD\1.CADWERK\DEELEAN_TEKE_VO_MEDIA_2022\0001.dwg

DEELPLAN 2.4 - Aanleg hondenlosloopzone

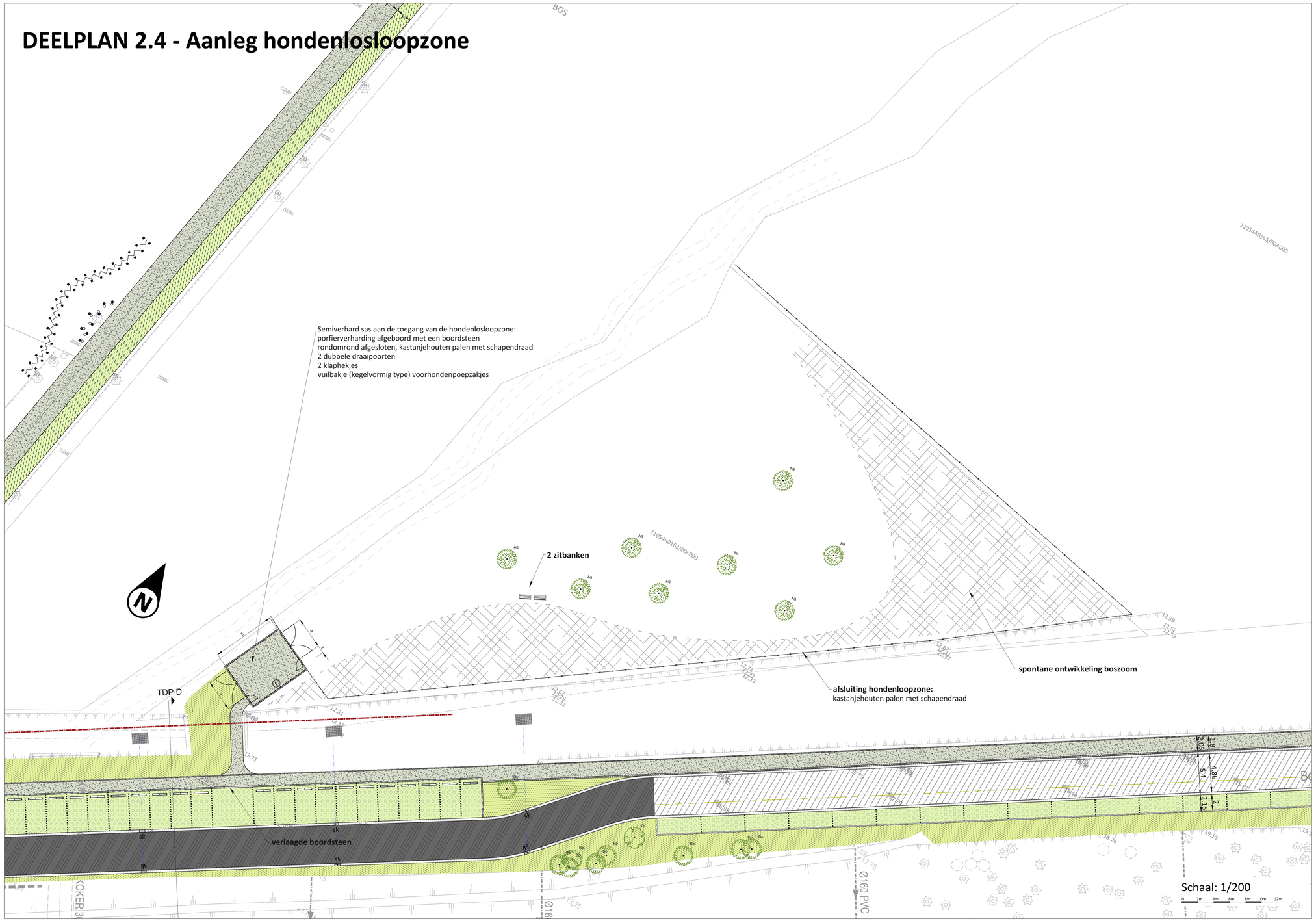

LEGENDA ONTWERP

- Grens deelplan (grens ifv bepaling hoeveelheden meetstaat)
- Uitgewassen cementbeton verharding met natuurlijke granulaten
- Kasseien
- Asfalt verharding
- Vernieuwen toplaag van bestaande asfalt verharding
- Grasbetontegels
- Porfierverharding
- Afdekken met grond (ifv ruiterpad)
- Tracé ruiterpad te bepalen in samenspraak met leidend ambtenaar
- Inzaaien met gras
- Hydraulisch inzaaien met gras
- Steenbestorting
- Schanskorven
- Aanplanten van bosgoed
- Ruimen van grachten
- Betonnen watergreppel breedte 50cm, type IIA2 (20x50cm)
- Betonnen watergreppel breedte 30cm, type IIE2 (20x30cm)
- Betonnen trottoirband breedte 15cm, type IA (35x15cm 2/2)
- Betonnen trottoirband breedte 15cm, type IC1 (30x15cm)
- Betonnen trottoirband breedte 10cm, type ID1 (30x10cm vlak)
- Leiding RWA
- Leiding kolk
- sk Straakolk
- Paaltje
- Rondhouten paaltje
- Zitbank
- Infobord klein
- Infobord groot
- Thermoplastische markering
- Thermoplastische markering
- Quercus robur
- Betula pendula

VLAAMSE LAND MAATSCHAPPIJ

anteagroup

Antea Group is gecertificeerd volgens ISO9001

Gemeente Zoersel en Zandhoven

Natuurinrichtingsproject
Zoerselbos

ONTWERP

GRONDPLAN
ONTWORPEN TOESTAND

DEELPLANNEN 2.4

Opgesteld door Antea Group

Gert Stappaerts
Account Manager

Michael Ecran
Projectleider

AANGEBRACHTE WIJZIGINGEN

INDEX	GET.	AARD	DATUM
A	SBE	Voorontwerp - opmaak	2017/11/23
B	MEC	Ontwerp	2020/12/16
C	MEC	Ontwerp	2021/05/26
D	MEC	Ontwerp	2022/01/20
E	MEC	Ontwerp	2022/04/14
F	MEC	Ontwerp	2022/05/04
G			
H			
I			
J			

Dos. nr. Antea Group: 421168

Plan nr: .

Schaal: zie plan

Planopp: .m²

Gemeten: WPE

Bestand: 421168_5005_VO_MEDIA_20220504.dwg

T:\B421000\INF\421168\5\421168500б\421168_5005_VO_MEDIA_20220504.dwg

DEELPLAN 3 - Heraanleg Peggerstraat

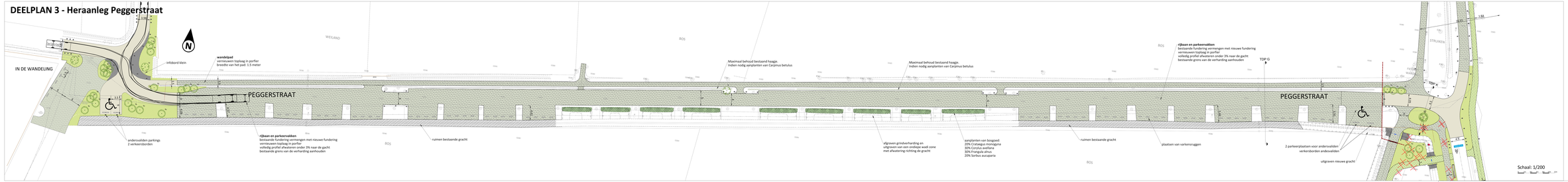

DEELPLAN 4 - Heraanleg voetweg nr. 14 (verbindingspaadje)

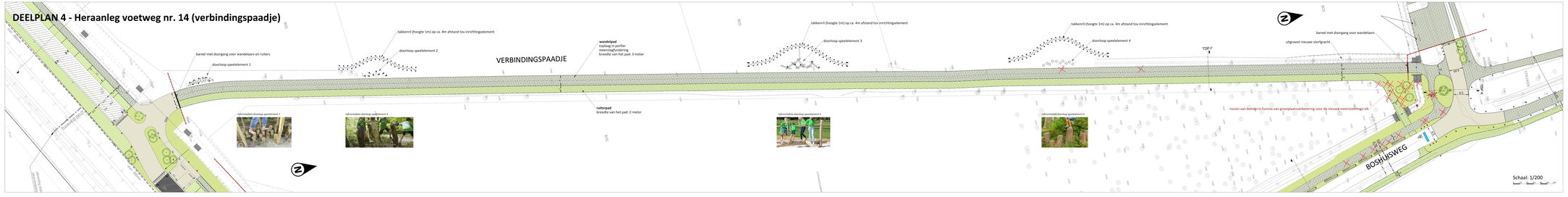

VLAAMSE LAND MAATSCHAPPIJ

anteagroup
Antea Group is gecertificeerd volgens ISO9001

Gemeente Zoersel en Zandhoven

Natuurinrichtingsproject
Zoerselbos

ONTWERP

GRONDPLAN
ONTWORPEN TOESTAND

DEELPLAN 3 & 4

Ziggeurat door Antea Group

Gert Stappaerts
Assistent Manager

Michael Scryn
Projectleider

Ste. K. Antea Group : K1316

AANGEBOCHTE WIJZIGINGEN

NOM	VUT	WIJZ	DATUM
A	MG	Voorontwerp - optimaal	2021/12/22
B	MG	Ontwerp	2022/01/05
C	MG	Ontwerp	2022/02/01
D	MG	Ontwerp	2022/02/16
E	MG	Ontwerp	2022/03/08
F	MG	Ontwerp	2022/08/24
G	MG	Ontwerp	2022/08/31

Plan-nr: 1
Schaal: 1A-B4
Formaat: A0
Datum: 2022
Bestand: K16 DE 3 EN 4.DWG

K:\Projecten\K1316 Zoerselbos\TEKENINGEN\K1316_DE3_EN_DE4_ONTWERP.dwg

DEELPLAN 5.1 - Heraanleg Halse dreef (deel 1)

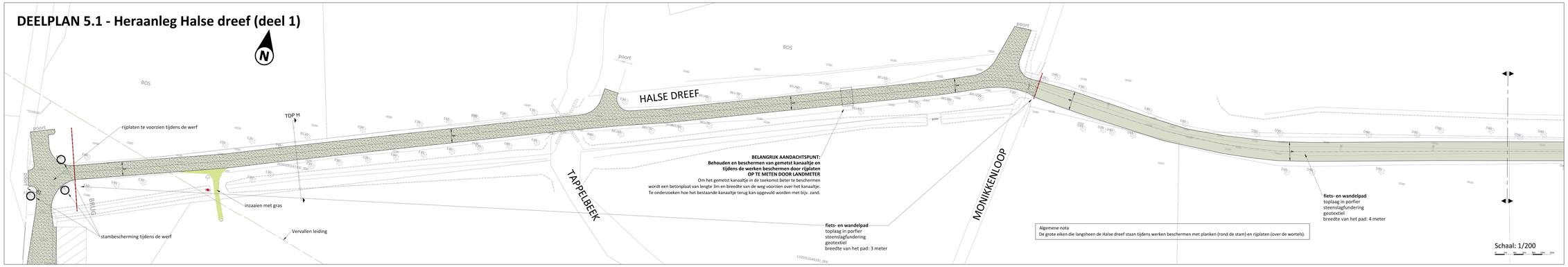

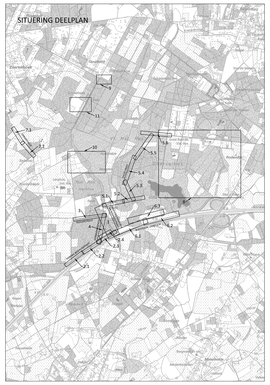

DEELPLAN 5.2 - Heraanleg Halse dreef (deel 1)

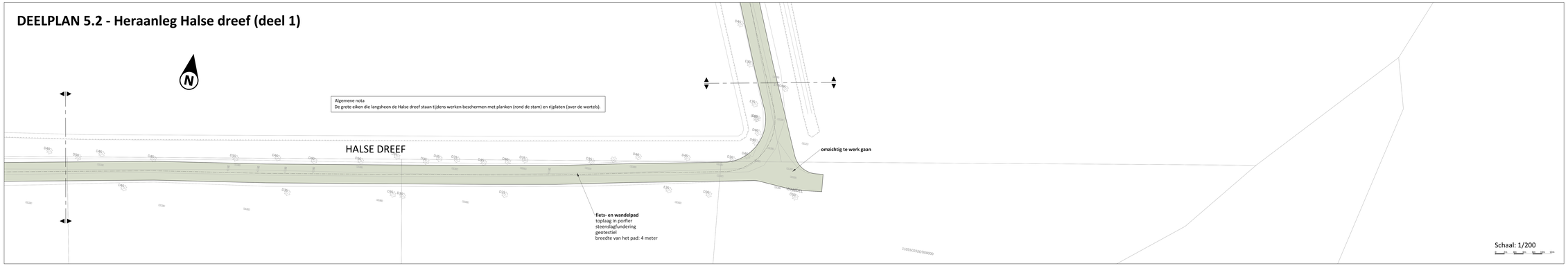

LEGENDA ONTWERP

- Grens deelplan (grens ifv bepaling hoeveelheden meetstaat)
- Uitgewassen cementbeton verharding met natuurlijke granulaten
- Kasseien
- Asfalt verharding
- Vernieuwen toplaag van bestaande asfalt verharding
- Grasbetonmegels
- Porfierverharding
- Afdekken met grond (fiz ruiterpad)
- Tracé ruiterpad te bepalen in samenspraak met leidend ambtenaar
- Inzaaien met gras
- Hoofrasbuch maaien met gras
- Steenbestorting
- Schanskorven
- Aanplanten van boogveel
- Ruimen van grachten
- Betonnen watergoot breedte 50cm, type IA2 (20x50cm)
- Betonnen watergoot breedte 30cm, type IE2 (20x30cm)
- S Betonnen trottoirband breedte 25cm, type IA (25x15cm 2/2)
- R Betonnen trottoirband breedte 15cm, type K1 (8x15cm)
- T Betonnen trottoirband breedte 10cm, type O1 (10x10cm vlak)
- Leiding RWA
- Leiding Kolk
- Straatvlk
- Paaltje
- Rondhouten paaltje
- Zitbank
- Infiltbord klein
- Infiltbord groot
- Thermoplastische markering
- Thermoplastische markering
- Quercus robur
- Betula pendula

DEELPLAN 5.3 - Heraanleg Halse dreef (deel 1)

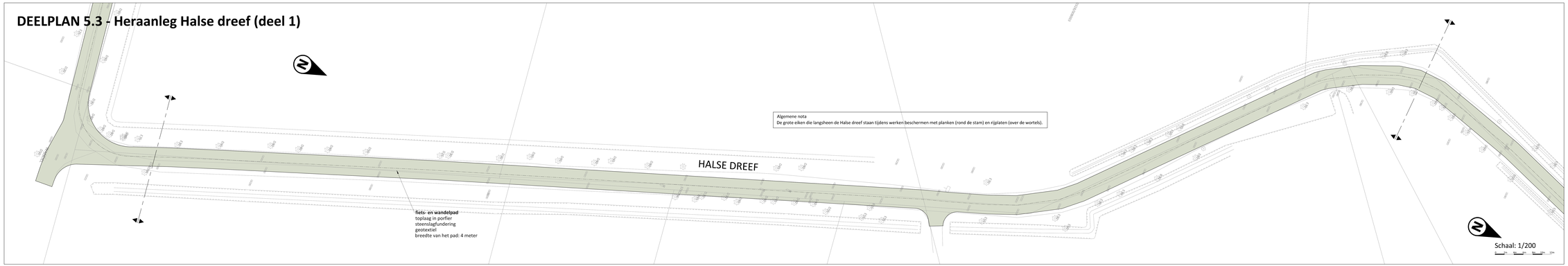

VLAAMSE LAND MAATSCHAPPIJ

anteagroup

Antea Group is gecertificeerd volgens ISO9001

Gemeente Zoersel en Zandhoven

Natuurinrichtingsproject
Zoerselbos

ONTWERP

GRONDPLAN
ONTWORPEN TOESTAND

DEELPLANNEN 5.1-5.2-5.3

Opgesteld door Antea Group:

Gert Stappaerts
Account Manager

Michael Ecran
Projectleider

Doc. nr. Antea Group: 421168

INDEX	DET	AARD	DATUM
A	SBE	Voorontwerp - opmaak	20/11/12
B	MEC	Ontwerp	2009/12/14
C	MEC	Ontwerp	2011/05/20
D	MEC	Ontwerp	2012/01/27
E	MEC	Ontwerp	2012/04/24
F	MEC	Ontwerp	2015/09/04
G			
H			
I			
J			

AANGEBRACHTE WIJZIGINGEN

Plan nr:

Schaal: zie plan

Formaat: A4

Gemeten: WPE

Bestand: 421168_SE_E_KEN_ZZ006.dwg

T:\PROJDIR\PKP\421168\CAD\LANDMAAT\421168_5005_VS_MEDIA_20120904.dwg

DEELPLAN 5.4 - Heraanleg Halse dreef (deel 2)

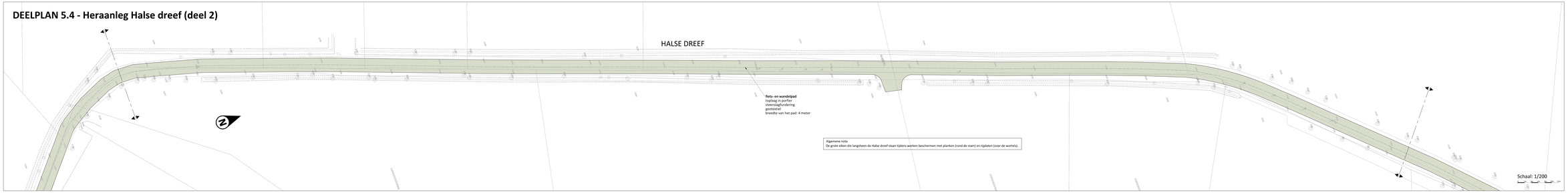

DEELPLAN 5.5 - Heraanleg Halse dreef (deel 2)

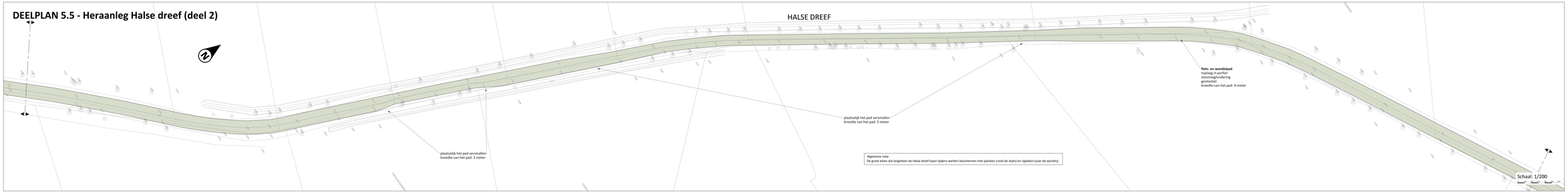

LEGENDA ONTWERP

- Zone obstakel (grens th haaiing huisvestheden meetcirkel)
- Uitgemeten centerlinebaan verhardig met natuurlijke grondsoorten
- Fietspaden
- Actief verharding
- Fietspaden toplaag van natuurlijke actief verharding
- Grasbermstrepen
- Grasbermstrepen
- Middelen met gravel (in cultuurpad)
- Fietsen schwaalt & bepalen in aanwezigheid met brokkel ambtenaar
- Fietsen met gras
- Hydraulisch instelen met gras
- Kasteelverarding
- Schanderstoen
- Kasteelen van hoogwerd
- Kuinen van graften
- Betonnen watergraaf breedte 50cm, type 3A2 (2Meter)
- Betonnen watergraaf breedte 35cm, type M1 (1Meter)
- Betonnen trottoirbord breedte 25cm, type A1(50cm/1m)
- Betonnen trottoirbord breedte 25cm, type D1 (30cm/1m)
- Betonnen trottoirbord breedte 25cm, type D1 (30cm/1m-zak)
- Leuting RAA
- Leuting Lulk
- Straatlik
- Paaltje
- Kandtteuren paaltje
- Ottaark
- Infobord boom
- Infobord goot
- Thermoplastische markering
- Thermoplastische markering
- Stamtrim eiken
- Beheer perimeter

DEELPLAN 5.6 - Heraanleg Halse dreef (deel 2) en paviljoentje

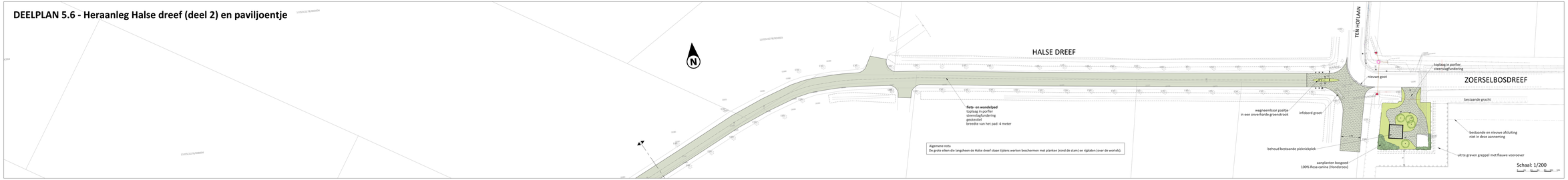

VLAAMSE LAND MAATSCHAPPIJ

anteagroup

Antea Group is gecertificeerd volgens ISO9001

Gemeente Zoersel en Zandhoven

Natuurinrichtingsproject
Zoerselbos

ONTWERP

GRONDPLAN
ONTWORPEN TOESTAND

DEELPLANNEN 5.4-5.5-5.6

Opgesteld door Antea Group

Gert Snapaerts
Account Manager

Michael Eran
Projectleiter

AANDEARDAGHT WIJZIGINGEN

WIJZIG	UIT	ADD	DATUM
A	MG	Voorontwerp - opmaak	2017/12/22
B	MG	Ontwerp	2019/12/16
C	MG	Ontwerp	2020/01/20
D	MG	Ontwerp	2021/05/20
E	MG	Ontwerp	2022/04/14
F	MG	Ontwerp	2022/06/24
G			
H			
I			
J			

Doc. nr. Antea Group: 401366

Plan nr: -

Schaal: zie plan

Formaat: A0

Gemeten: NTS

Bestand: G:\E\E-F\401366\Tekening\401366_DEEL 5A_ontwerp_2022-06-24.dwg

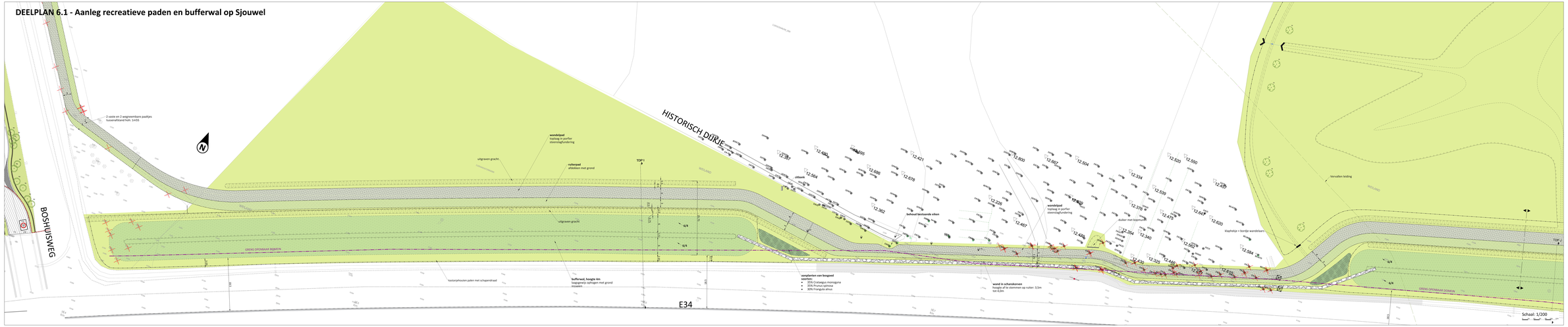

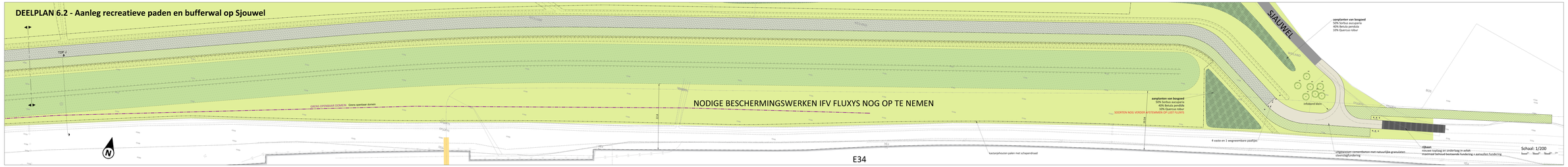

LEGENDA ONTWERP

- Grens detailplan (grens Ov bepaling bouwvoorlichtingsplan)
- Ongebouwde constructies verhardingen voor voertuigen gevoegden
- Bosgoed
- Bosrand aanplanting
- Hoogstamfruitbomen hoogstamfruitbomen (eventueel aanplanting)
- Struikelementen
- Heiplantsoenbeplanting
- Afbakeen met grond (hh.rolsteenpad)
- Bestaande bomen en struiken te verwijderen (met stobbes) verbeteren
- Knuppel aanplant
- Hydrofielen moeras (met grns)
- Geoefeningsbeplanting
- Kruidenbeelden
- Kruidenrijke bermen (ongepaard)
- Bestaan van gebouwen
- Beplanting aanslagpaal (metalen 90cm, type 4m) (2010km)
- Beplanting aanslagpaal (metalen 90cm, type 4m) (2010km)
- Beplanting Grondbeelden (metalen 90cm, type 4m) (2010km)
- Beplanting Grondbeelden (metalen 90cm, type 4m) (2010km)
- Beplanting Grondbeelden (metalen 90cm, type 4m) (2010km) nieuw
- Ladding Bibb
- Bibb (nieuw)
- Grondpaal
- Paaltje
- Bandbreuken paaltje
- Uitkeer
- Bestaande kolken
- Uitkeergrachten
- Thermoplastische markering
- Thermoplastische markering
- Opmaas eiken
- Berm verlaatie

VLAAMSE LAND MAATSCHAPPIJ

anteagroup
Antea Group is geverifieerd volgens ISO9001

Gemeente Zoersel en Zandhoven

Natuurinrichtingsproject
Zoerselbos

ONTWERP

GRONDPLAN
ONTWERPEN TOESTAND

DEELPLANNEN 6.1-6.2

Opgesteld door Antea Group

Zoeri Stappaerts
Account Manager

Michael Eyckx
Projectleider

Ctw. nr. Antea Group: 0172140

		LANDMEETKUNDE BEGRENZEN		
NUMMER	DATUM	OMSCHRIJVING		UITVOERDER
A	2021	Voorontwerp - opstart	2021/12/01	
B	2022	Ontwerp	2022/03/31	
C	2022	Ontwerp	2022/06/30	
D	2022	Ontwerp	2022/09/30	
E	2022	Ontwerp	2022/12/31	
F	2023	Ontwerp	2023/03/31	
G	2023	Ontwerp	2023/06/30	
H	2023	Ontwerp	2023/09/30	
I	2023	Ontwerp	2023/12/31	

Schaal: 1:200
Afmeting: 1m²
Formaat: A0
Kleuren: Ja
Bestand: 0172-PL-DEEL-001

Auteursrechtelijk beschermd overeenkomstig wet van 22 maart 1886 (BS 27/04)

DEELPLAN 6.3 - Herinrichting gronden op Sjouwel

SITUERING DEELPLAN

LEGENDA ONTWERP

- Extra detailpto (gevo-Pt (kopping bosschaden-toestand)
- Diagonaal scheidsrichter verharding met asscheiding gecomplem
- Kasseien
- Gebakken verharding
- Verdrukbare klaphekje met Rockwool verharding
- Grindstenenpad
- Kiezelverharding
- Infiltratie met grond (NL-schouwsel)
- Infiltratie met grond (NL-schouwsel) met stalen schouwsel
- Hoogte van gevel
- Hydrobeton rooiend met grey
- Steenbrocksmeting
- Betonkoorden
- Betonnen rooiend grasgazel
- Rooiend van gevelsteen
- Betonnet wandelgoed breedte 90cm, type 4A1 (2010km)
- Betonnet wandelgoed breedte 90cm, type 4A1 (2010km) met
- Betonnet Gebaldaard breedte 150cm, type 4S1 (2010km)
- Betonnet Gebaldaard breedte 150cm, type 4S1 (2010km) met
- Betonnet Gebaldaard breedte 150cm, type 4S1 (2010km) met
- Ladrig Bdrk
- Grindbed
- Grondbed
- Fundip
- Bendbroom padlijn
- Uitlaat
- Bestaande boom
- Uitlaatgasgat
- Thermoplastische markering
- Thermoplastische markering
- Quercus robur
- Betula pendula

VLAAMSE LAND MAATSCHAPPIJ

anteagroup
Antea Group is geverifieerd volgens ISO9001

Gemeente Zoersel en Zandhoven

Natuurinrichtingsproject
Zoerselbos

ONTWERP

GRONDPLAN
ONTWEROPEN TOESTAND

DEELPLANNEN 6.3

Opgesteld door Antea Group

Zorri Stappaerts
Account Manager

Michael Eyckx
Projectleider

Fix + Ik Maa Ecology 02/12/20

WIJZIGINGEN IN WERKNOTA				
WIJZ	LIST	Omschrijving	DATUM	
0	000	Concentratie - opstart	20/12/2018	
1	001	Ontwerp	20/12/2019	
2	002	Ontwerp	20/12/2020	Alle LH
3	003	Ontwerp	20/12/2021	
4	004	Ontwerp	20/12/2022	Schaal 1:250
5	005	Ontwerp	20/12/2023	
				Afmetinge 841 x 594
				Formaten A1
				Bestand 6.3.DP.L.ON.1000.dwg

Copyright Antea Group en/of Vlaamse Landmaatschappij. Niet voor commerciële doeleinden.

DEELPLAN 7.1 - Heraanleg Emmapaadje

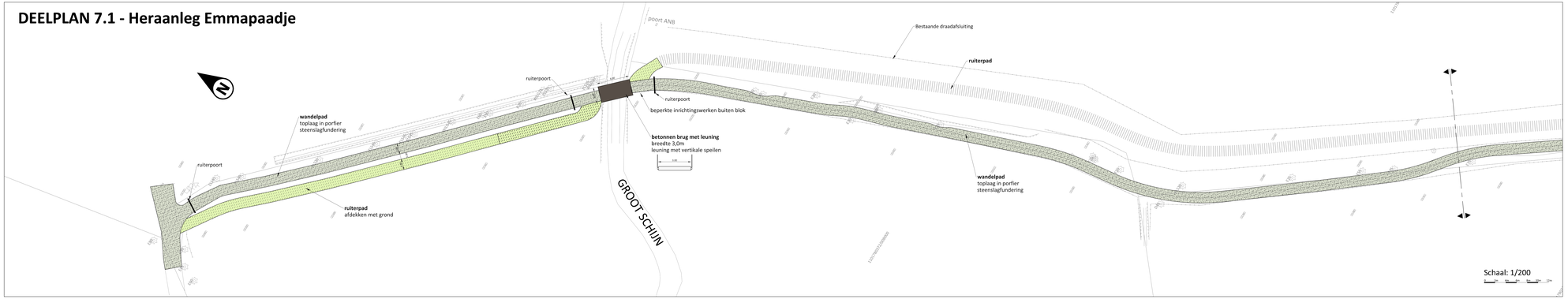

DEELPLAN 7.2 - Heraanleg Emmapaadje

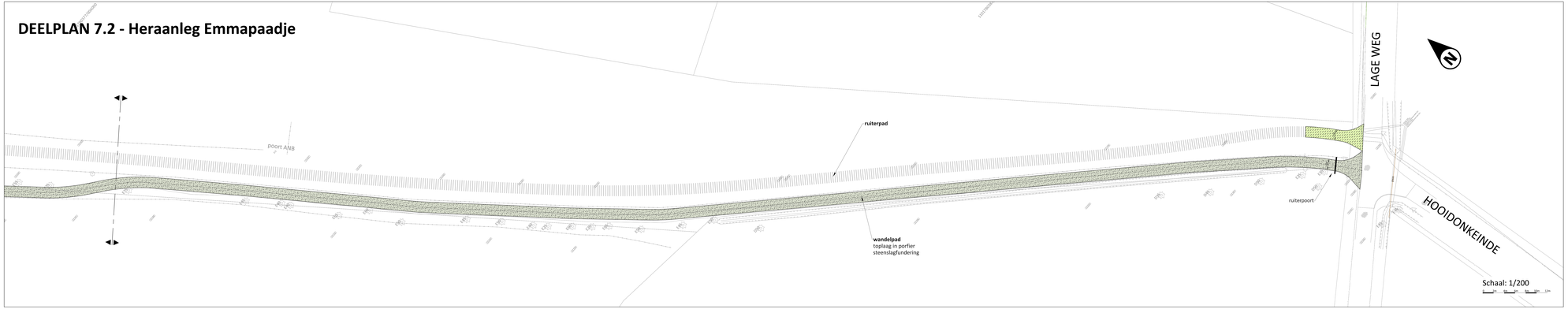

LEGENDA ONTWERP

- Gras dwalylar (gras-fly bepaling haaweiheden meetstaat)
- Uitgewaaiend cementbeton verharding met natuurlijke granulaten
- Kassteen
- Asfalt verharding
- Vernieuwen toplaag van bestaande asfalt verharding
- Grasbetonsteeg
- Porfierverharding
- Afdekken met grond (fly ruiterpad)
- Trace ruiterpad te bepalen in samenspraak met bidend ambtenaar
- Inzaaien met gras
- Hydraulisch inzaaien met gras
- Steenbestorting
- Schanderwan
- Aanplanten van boogsed
- Ruimen van grachten
- Betonnen wateropvoegel breedte 50cm, type IA1 (20x50cm)
- Betonnen wateropvoegel breedte 30cm, type IE1 (20x30cm)
- Betonnen trottoirband breedte 15cm, type IA (35x15cm 1:2)
- Betonnen trottoirband breedte 15cm, type IC1 (30x15cm)
- Betonnen trottoirband breedte 10cm, type ID1 (30x10cm vlak)
- Leiding Water
- Leiding kolk
- Straatuik
- Paaltje
- Rondhouten paaltje
- Ziljaark
- Infobord klein
- Infobord groot
- Thermoplastische markering
- Thermoplastische markering
- Quercus robur
- Rosa pendula

VLAAMSE LAND MAATSCHAPPIJ

anteagroup

Antea Group is gecertificeerd volgens ISO9001

Gemeente Zoersel en Zandhoven

Natuurinrichtingsproject
Zoerselbos

ONTWERP

GRONDPLAN
ONTWORPEN TOESTAND

DEELPLANNEN 7.1-7.2

Opgesteld door Antea Group

Gert Stappaerts
Account Manager

Michael Ecran
Projectleider

AANGEBRACHTE WIJZIGINGEN

INDEX	DATI	AARD	DATUM
A	SBE	Voorontwerp - opmaak	2017/11/17
B	MEC	Ontwerp	2020/12/16
C	MEC	Ontwerp	2021/05/06
D	MEC	Ontwerp	2022/01/21
E	MEC	Ontwerp	2022/04/14
F	MEC	Ontwerp	2022/05/04
G			
H			
I			
J			

Ops. nr. Antea Group: 421168

Plan nr: -

Schaal: zie plan

Formaat: a4

Gemeten: W/PE

Bestand: 421168_SE_E_001-2019.dwg

T:\DWG\BEMAP\421168\PLAN\GRBOR\421168_SWS_VO_MEDIA_2022R04.dwg

DEELPLAN 8 - Heraanleg wegen en paden Voorste en Middelste Bos

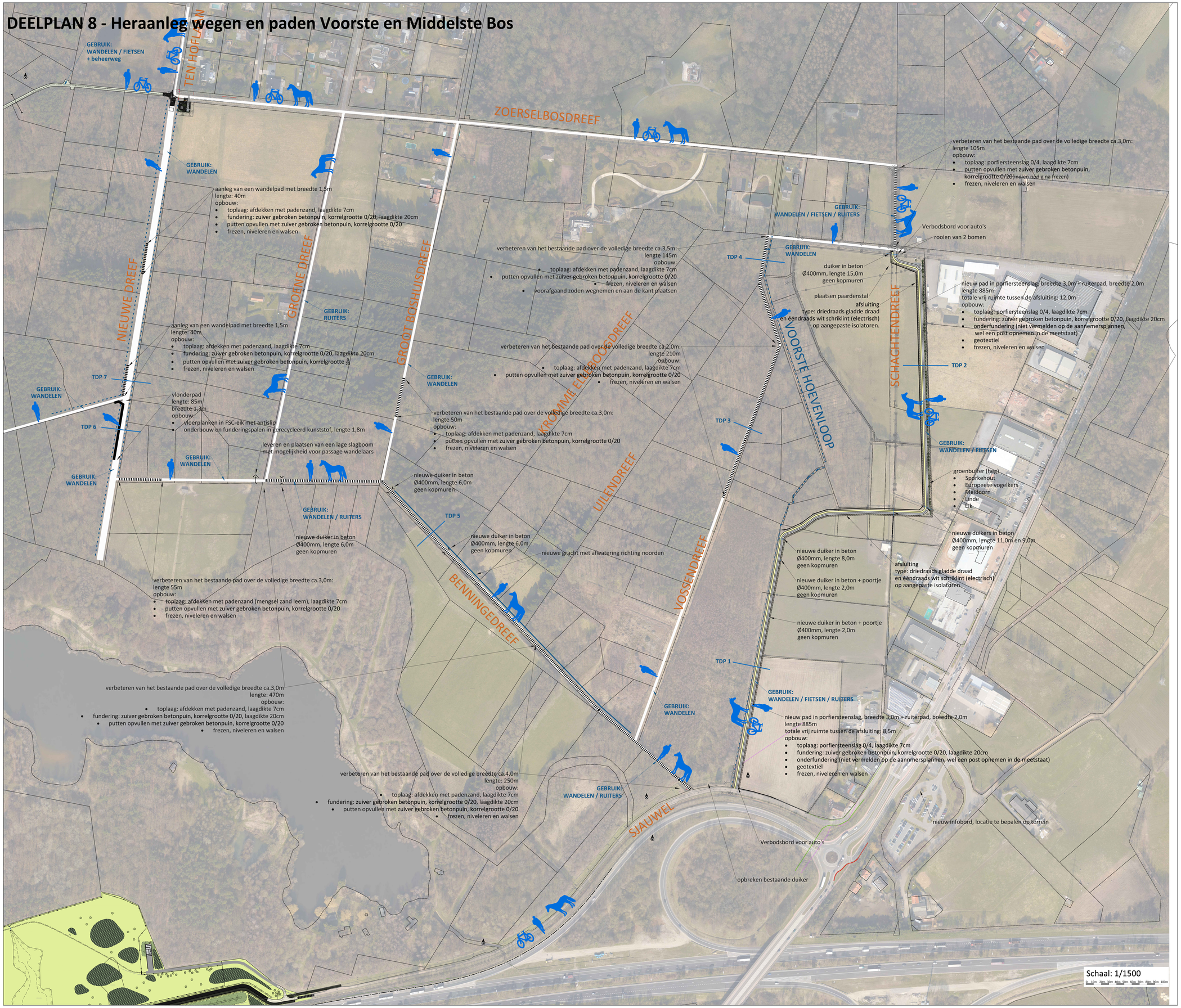

SITUERING DEELPLAN

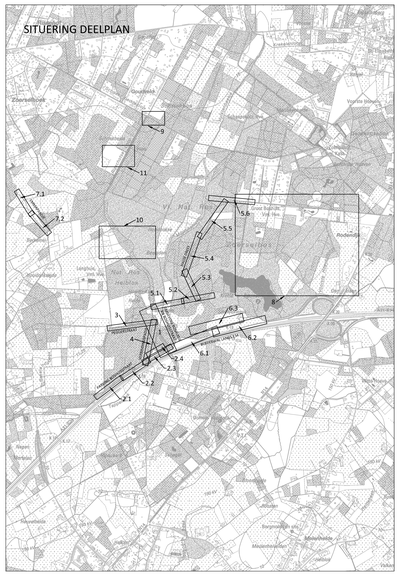

VLAAMSE LAND MAATSCHAPPIJ

anteagroup

Antea Group is gecertificeerd volgens ISO9001

Gemeente Zoersel en Zandhoven

Natuurinrichtingsproject
Zoerselbos

ONTWERP

GRONDPLAN
ONTWORPEN TOESTAND

DEELPLAN 8

Opgesteld door Antea Group

Gert Stappaerts
Account Manager

Michael Ecran
Projectleider

AANGEBRACHTE WIJZIGINGEN

INDEX	GET.	AARD	DATUM
A	SBE	Voorontwerp - opmaak	2017/11/23
B	MEC	Ontwerp	2020/12/16
C	MEC	Ontwerp	2021/05/26
D	MEC	Ontwerp	2022/01/20
E	MEC	Ontwerp	2022/04/14
F	MEC	Ontwerp	2022/05/04
G	MEC	Ontwerp	2022/06/01
H			
I			
J			

Dos. nr. Antea Group: 421168

Plan nr: -

Schaal: zie plan

Planopp: ..m²

Gemeten: WPE

Bestand: 421168_5005_VO_MEDIA_20220601.dwg

T:\B421000\NF\421168\F\421168\5000\421168_5005_VO_MEDIA_20220601.dwg

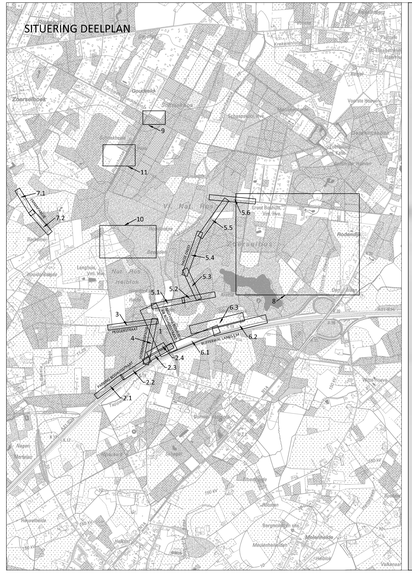
SITUERING DEELPLAN
Zoersel
Hoevenen
Halle
Zandhoven
Pulle
Schelle
Kapellen
Stabroek
Brussel
Wilrijk
Borgerhout
Deurne
Merksem
Ekeren
Hoboken
Berchem
Ranst
Wijnegem
Mortsel
Edegem
Kontich
Boechout
Lint
Duffel
Willebroek
Mechelen
Putte
Bonheiden
Rijmenam
Meerhout
Westerlo
Herentals
Olmen
Kasterlee
Lichtaart
Turnhout
Merksplas
Hoogstraten
Rijkevorsel
Wuustwezel
Brecht
Malle
Oostmalle
Zoersel
Hoogstraten
Rijkevorsel
Beerse
Vosselaar
Turnhout
Baarle-Hertog
Merksplas
Arendonk
Oud-Turnhout
Hoogstraten
Merksem
Ekeren
Zandvliet
Antwerpen
Deurne
Borgerhout
Berchem
Hoboken
Wilrijk
Boechout
Lint
Kontich
Duffel
Mechelen
Willebroek
Putte
Bonheiden
Rijmenam
Meerhout
Westerlo
Herentals
Olmen
Kasterlee
Lichtaart
Merksplas
Arendonk
Oud-Turnhout
Baarle-Hertog
Vosselaar

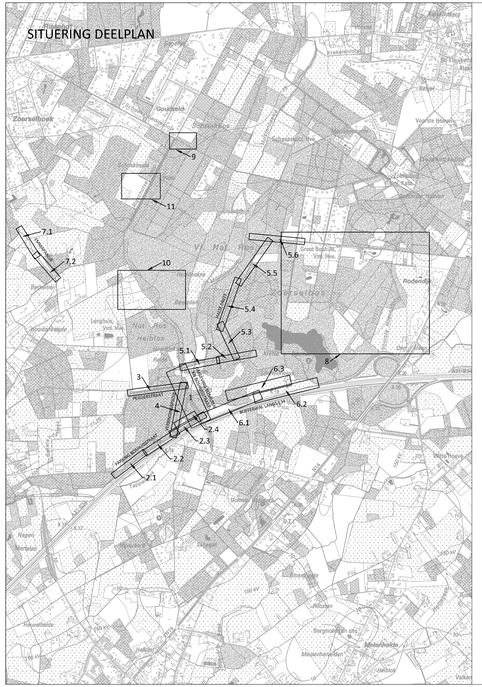
SITUERING DEELPLAN
Zoersel
Zoerselbos
Gouttekeu
Vlimmeren
Schoten
Schoteneiland
Vlimmeren Noord
Vlimmeren Zuid
Vlimmeren Zuid Noord
Vlimmeren Zuid Zuid
Vlimmeren Zuid Zuid Noord
Vlimmeren Zuid Zuid Zuid
Vlimmeren Zuid Zuid Zuid Noord
Vlimmeren Zuid Zuid Zuid Zuid
Vlimmeren Zuid Zuid Zuid Zuid Noord
Vlimmeren Zuid Zuid Zuid Zuid Zuid
Vlimmeren Zuid Zuid Zuid Zuid Zuid Noord
Vlimmeren Zuid Zuid Zuid Zuid Zuid Zuid
Vlimmeren Zuid Zuid Zuid Zuid Zuid Zuid Noord
Vlimmeren Zuid Zuid Zuid Zuid Zuid Zuid Zuid
Vlimmeren Zuid Zuid Zuid Zuid Zuid Zuid Zuid Noord
Vlimmeren Zuid Zuid Zuid Zuid Zuid Zuid Zuid Zuid
Vlimmeren Zuid Zuid Zuid Zuid Zuid Zuid Zuid Zuid Noord
Vlimmeren Zuid Zuid Zuid Zuid Zuid Zuid Zuid Zuid Zuid
Vlimmeren Zuid Zuid Zuid Zuid Zuid Zuid Zuid Zuid Zuid Noord
Vlimmeren Zuid Zuid Zuid Zuid Zuid Zuid Zuid Zuid Zuid Zuid
Vlimmeren Zuid Zuid Zuid Zuid Zuid Zuid Zuid Zuid Zuid Zuid Noord
Vlimmeren Zuid Zuid Zuid Zuid Zuid Zuid Zuid Zuid Zuid Zuid Zuid
Vlimmeren Zuid Zuid Zuid Zuid Zuid Zuid Zuid Zuid Zuid Zuid Zuid Noord
Vlimmeren Zuid Zuid Zuid Zuid Zuid Zuid Zuid Zuid Zuid Zuid Zuid Zuid
Vlimmeren Zuid Zuid Zuid Zuid Zuid Zuid Zuid Zuid Zuid Zuid Zuid Zuid Noord
Vlimmeren Zuid Zuid Zuid Zuid Zuid Zuid Zuid Zuid Zuid Zuid Zuid Zuid Zuid
Vlimmeren Zuid Zuid Zuid Zuid Zuid Zuid Zuid Zuid Zuid Zuid Zuid Zuid Zuid Noord
Vlimmeren Zuid Zuid Zuid Zuid Zuid Zuid Zuid Zuid Zuid Zuid Zuid Zuid Zuid Zuid
Vlimmeren Zuid Zuid Zuid Zuid Zuid Zuid Zuid Zuid Zuid Zuid Zuid Zuid Zuid Zuid Noord
Vlimmeren Zuid Zuid Zuid Zuid Zuid Zuid Zuid Zuid Zuid Zuid Zuid Zuid Zuid Zuid Zuid
Vlimmeren Zuid Zuid Zuid Zuid Zuid Zuid Zuid Zuid Zuid Zuid Zuid Zuid Zuid Zuid Zuid Noord
Vlimmeren Zuid Zuid Zuid Zuid Zuid Zuid Zuid Zuid Zuid Zuid Zuid Zuid Zuid Zuid Zuid Zuid
Vlimmeren Zuid Zuid Zuid Zuid Zuid Zuid Zuid Zuid Zuid Zuid Zuid Zuid Zuid Zuid Zuid Zuid Noord
Vlimmeren Zuid Zuid Zuid Zuid Zuid Zuid Zuid Zuid Zuid Zuid Zuid Zuid Zuid Zuid Zuid Zuid Zuid
Vlimmeren Zuid Zuid Zuid Zuid Zuid Zuid Zuid Zuid Zuid Zuid Zuid Zuid Zuid Zuid Zuid Zuid Zuid Noord
Vlimmeren Zuid Zuid Zuid Zuid Zuid Zuid Zuid Zuid Zuid Zuid Zuid Zuid Zuid Zuid Zuid Zuid Zuid Zuid
Vlimmeren Zuid Zuid Zuid Zuid Zuid Zuid Zuid Zuid Zuid Zuid Zuid Zuid Zuid Zuid Zuid Zuid Zuid Zuid Noord
Vlimmeren Zuid Zuid Zuid Zuid Zuid Zuid Zuid Zuid Zuid Zuid Zuid Zuid Zuid Zuid Zuid Zuid Zuid Zuid Zuid
Vlimmeren Zuid Zuid Zuid Zuid Zuid Zuid Zuid Zuid Zuid Zuid Zuid Zuid Zuid Zuid Zuid Zuid Zuid Zuid Zuid Noord
Vlimmeren Zuid Zuid Zuid Zuid Zuid Zuid Zuid Zuid Zuid Zuid Zuid Zuid Zuid Zuid Zuid Zuid Zuid Zuid Zuid Zuid
Vlimmeren Zuid Zuid Zuid Zuid Zuid Zuid Zuid Zuid Zuid Zuid Zuid Zuid Zuid Zuid Zuid Zuid Zuid Zuid Zuid Zuid Noord
Vlimmeren Zuid Zuid Zuid Zuid Zuid Zuid Zuid Zuid Zuid Zuid Zuid Zuid Zuid Zuid Zuid Zuid Zuid Zuid Zuid Zuid Zuid
Vlimmeren Zuid Zuid Zuid Zuid Zuid Zuid Zuid Zuid Zuid Zuid Zuid Zuid Zuid Zuid Zuid Zuid Zuid Zuid Zuid Zuid Zuid Noord
Vlimmeren Zuid Zuid Zuid Zuid Zuid Zuid Zuid Zuid Zuid Zuid Zuid Zuid Zuid Zuid Zuid Zuid Zuid Zuid Zuid Zuid Zuid Zuid
Vlimmeren Zuid Zuid Zuid Zuid Zuid Zuid Zuid Zuid Zuid Zuid Zuid Zuid Zuid Zuid Zuid Zuid Zuid Zuid Zuid Zuid Zuid Zuid Noord
Vlimmeren Zuid Zuid Zuid Zuid Zuid Zuid Zuid Zuid Zuid Zuid Zuid Zuid Zuid Zuid Zuid Zuid Zuid Zuid Zuid Zuid Zuid Zuid Zuid
Vlimmeren Zuid Zuid Zuid Zuid Zuid Zuid Zuid Zuid Zuid Zuid Zuid Zuid Zuid Zuid Zuid Zuid Zuid Zuid Zuid Zuid Zuid Zuid Zuid Noord
Vlimmeren Zuid Zuid Zuid Zuid Zuid Zuid Zuid Zuid Zuid Zuid Zuid Zuid Zuid Zuid Zuid Zuid Zuid Zuid Zuid Zuid Zuid Zuid Zuid Zuid
Vlimmeren Zuid Zuid Zuid Zuid Zuid Zuid Zuid Zuid Zuid Zuid Zuid Zuid Zuid Zuid Zuid Zuid Zuid Zuid Zuid Zuid Zuid Zuid Zuid Zuid Noord
Vlimmeren Zuid Zuid Zuid Zuid Zuid Zuid Zuid Zuid Zuid Zuid Zuid Zuid Zuid Zuid Zuid Zuid Zuid Zuid Zuid Zuid Zuid Zuid Zuid Zuid Zuid
Vlimmeren Zuid Zuid Zuid Zuid Zuid Zuid Zuid Zuid Zuid Zuid Zuid Zuid Zuid Zuid Zuid Zuid Zuid Zuid Zuid Zuid Zuid Zuid Zuid Zuid Zuid Noord
Vlimmeren Zuid Zuid Zuid Zuid Zuid Zuid Zuid Zuid Zuid Zuid Zuid Zuid Zuid Zuid Zuid Zuid Zuid Zuid Zuid Zuid Zuid Zuid Zuid Zuid Zuid Zuid
Vlimmeren Zuid Zuid Zuid Zuid Zuid Zuid Zuid Zuid Zuid Zuid Zuid Zuid Zuid Zuid Zuid Zuid Zuid Zuid Zuid Zuid Zuid Zuid Zuid Zuid Zuid Zuid Noord
Vlimmeren Zuid Zuid Zuid Zuid Zuid Zuid Zuid Zuid Zuid Zuid Zuid Zuid Zuid Zuid Zuid Zuid Zuid Zuid Zuid Zuid Zuid Zuid Zuid Zuid Zuid Zuid Zuid
Vlimmeren Zuid Zuid Zuid Zuid Zuid Zuid Zuid Zuid Zuid Zuid Zuid Zuid Zuid Zuid Zuid Zuid Zuid Zuid Zuid Zuid Zuid Zuid Zuid Zuid Zuid Zuid Zuid Noord
Vlimmeren Zuid Zuid Zuid Zuid Zuid Zuid Zuid Zuid Zuid Zuid Zuid Zuid Zuid Zuid Zuid Zuid Zuid Zuid Zuid Zuid Zuid Zuid Zuid Zuid Zuid Zuid Zuid Zuid Noord
Vlimmeren Zuid Zuid Zuid Zuid Zuid Zuid Zuid Zuid Zuid Zuid Zuid Zuid Zuid Zuid Zuid Zuid Zuid Zuid Zuid Zuid Zuid Zuid Zuid Zuid Zuid Zuid Zuid Zuid Zuid Noord
Vlimmeren Zuid Zuid Zuid Zuid Zuid Zuid Zuid Zuid Zuid Zuid Zuid Zuid Zuid Zuid Zuid Zuid Zuid Zuid Zuid Zuid Zuid Zuid Zuid Zuid Zuid Zuid Zuid Zuid Zuid Zuid Noord
Vlimmeren Zuid Zuid Zuid Zuid Zuid Zuid Zuid Zuid Zuid Zuid Zuid Zuid Zuid Zuid Zuid Zuid Zuid Zuid Zuid Zuid Zuid Zuid Zuid Zuid Zuid Zuid Zuid Zuid Zuid Zuid Zuid Noord
Vlimmeren Zuid Zuid Zuid Zuid Zuid Zuid Zuid Zuid Zuid Zuid Zuid Zuid Zuid Zuid Zuid Zuid Zuid Zuid Zuid

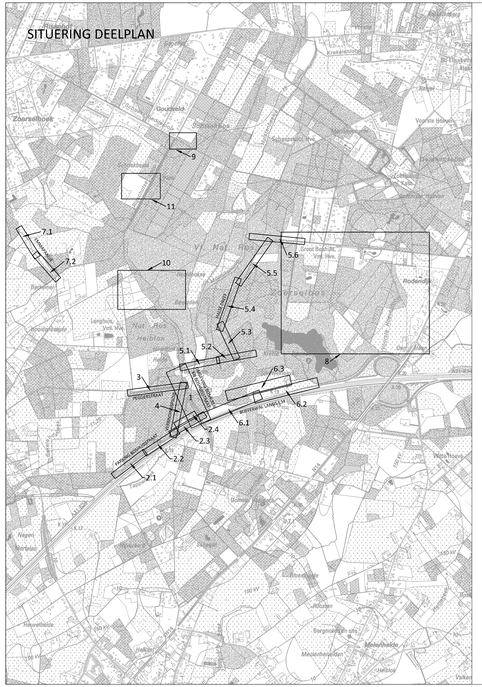
SITUERING DEELPLAN
Zoersel
Zoersel bos
Gouddelle
Vlimmeldal
Zandhoven
Pulderbos
Viersel
Hoogstraten
Rijkevorsel
Wuustwezel
Hoogstraten
Meerle
Meerle
Meerdonkvallei
Hoogmolenbeek
Kasteel van Rijkevorsel
Kasteelpark Hoogstraten
Domein Hoogstraten
Natuurreservaat Meerdonkvallei
Natuurreservaat Meerdonkvallei
Natuurreservaat Meerdonkvallei