

SAMEN INVESTEREN IN DE OPEN RUIJTE



Uitvoering Raamakkoord "Landschap de Liereman en omgeving"

Infoavond jachtsector

29 september 2011

inleiding

Programma van de infoavond

Verwelkoming & Inleiding

(burgemeester Oud-Turnhout: Leo Nys)

Toelichting uitvoering raamakkoord

(VLM: Ria Gielis, Maggie Lodts)

Toelichting VLM: Inleiding

Waarom deze infoavond voor jullie?

■ Spelregels

- Eerst toelichting
- Vragen na de toelichting

■ Waarom zitten jullie hier jachtsector

- niet gevat door Raamakkoord, mogelijk wel gevat door de uitvoering
- VLM gevraagd de uitvoering van het raamakkoord te coördineren
- De keuze om u nu al te informeren over de uitvoering van het raamakkoord

- We willen u leren kennen

Toelichting VLM: Inleiding

Waarom deze infoavond voor jullie?

- Raamakkoord is opgemaakt en ondertekend (19 september 2011)
- Principe akkoord
 - tussen sectoren landbouw en natuur
 - andere partijen met taak in de open ruimte, onderschrijven
 - proces en overleg volgens principe “Samen over de streep”, “gelijk oversteken”
 - Samen-werken in gebied “Landschap de Liereman en omgeving”
 - communiceren in openheid
 - ...
- VLM krijgt rol bij de uitvoering van het raamakkoord
- VLM heeft bijzondere aandacht voor communicatie naar jachtsector

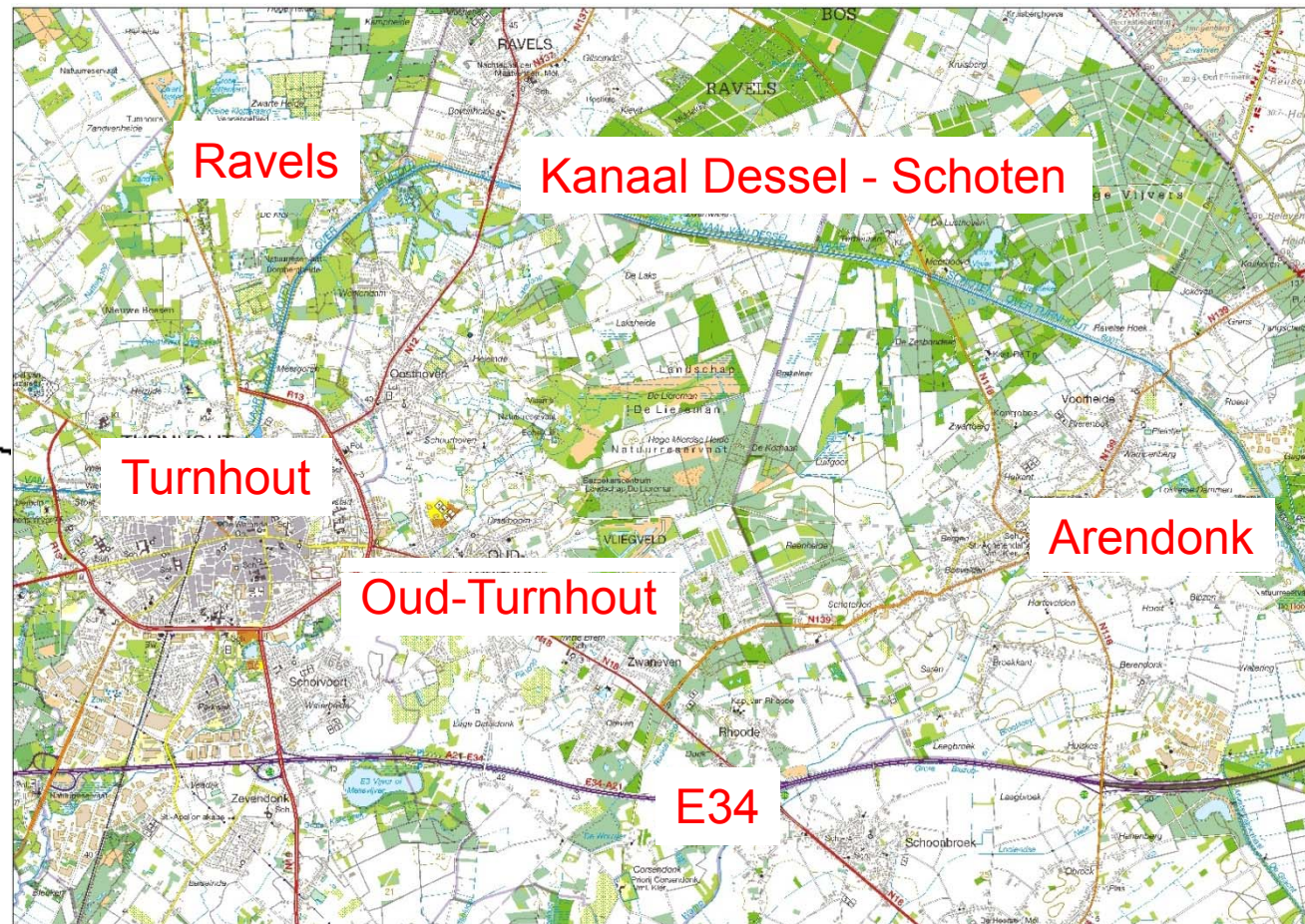
Vroeg betrekken van jachtsector bij de uitvoering van het raamakkoord

Toelichting VLM: Inleiding

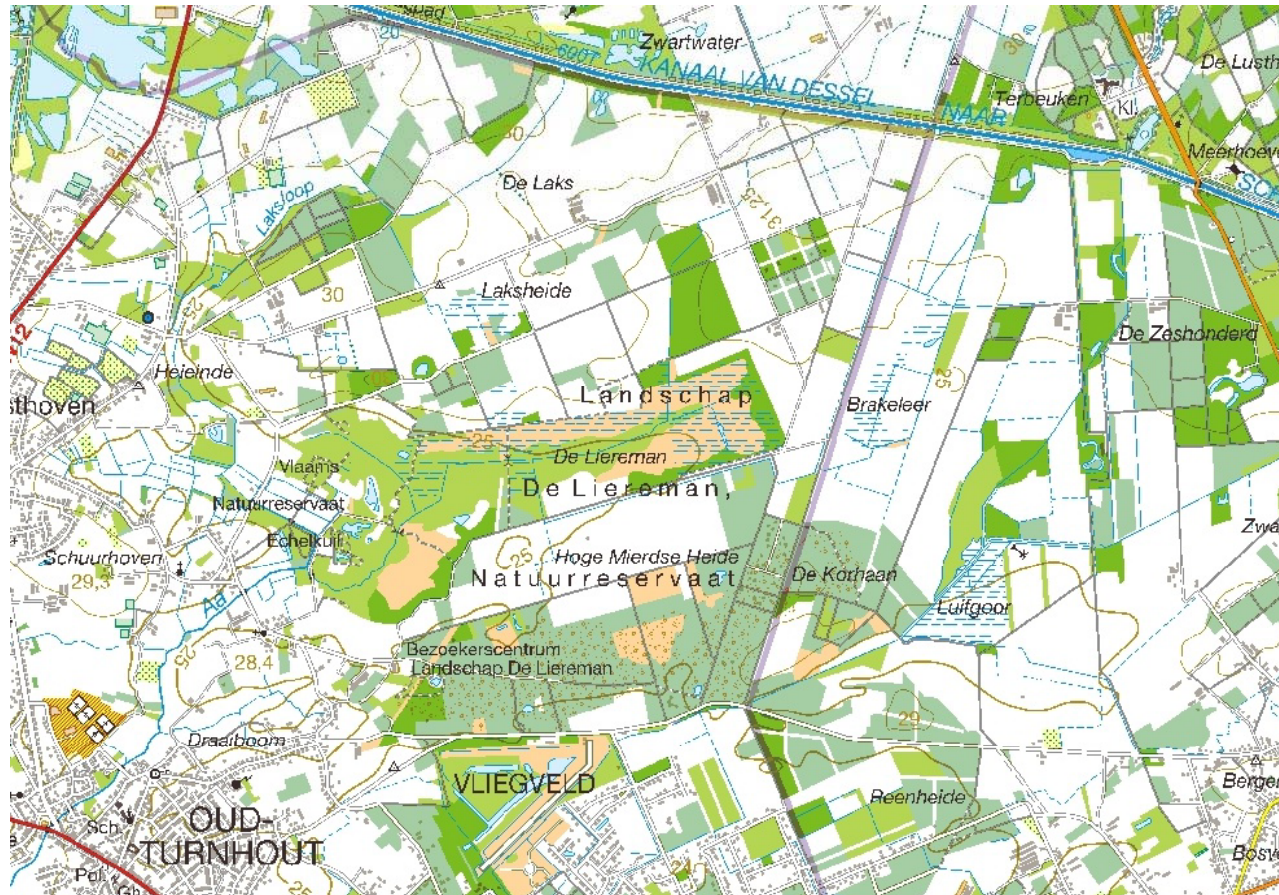
Structuur toelichting

- Inleiding
- Situering “Landschap De Liereman en omgeving”
- Raamakkoord “Landschap De Liereman en omgeving”
 - Wat is het raamakkoord
 - Tijdslijn (2008 - 2011)
 - Betrokkenheid VLM
 - Betrokkenheid jachtsector
- Tijdslijn vanaf 2011
- Conclusie

Situering Landschap De Liereman en omgeving



Situering Landschap De Liereman en omgeving



Situering Landschap De Liereman en omgeving



Situering Landschap De Liereman en omgeving



Foto © Ludo Verhoeven - www.ludoverhoeven.be

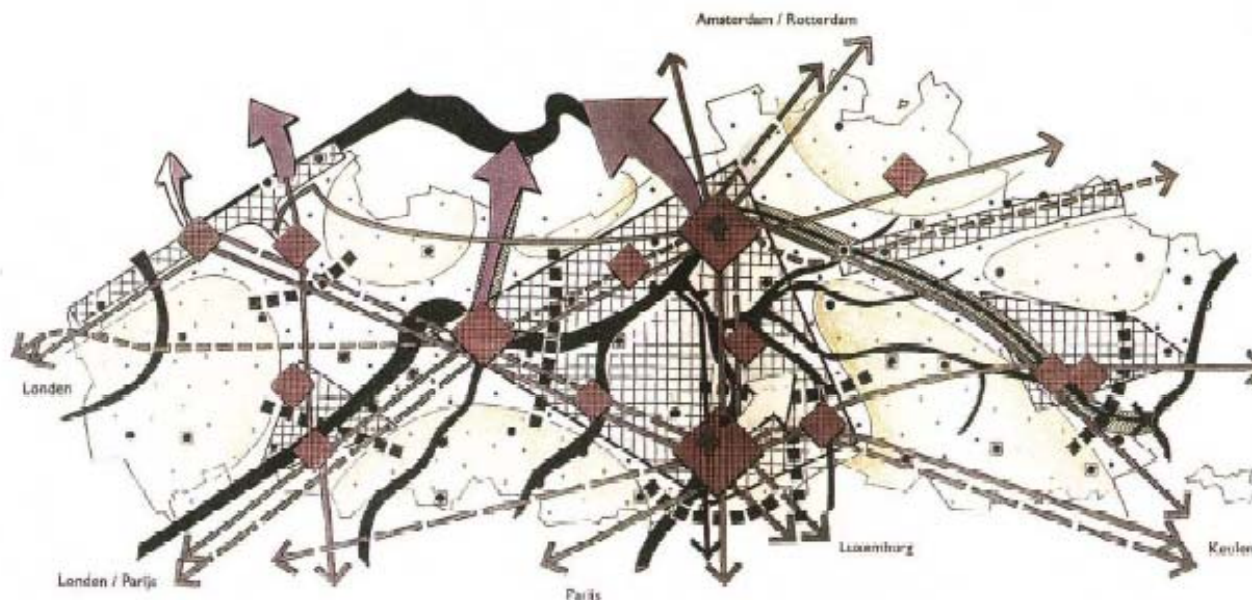
Situering Landschap De Liereman en omgeving



Situering Landschap De Liereman en omgeving

RSV (1997)

- 750.000 ha (-56.000 ha)
agrarisch gebied
- 150.000 ha (+38.000 ha)
natuurgebied
- 53.000 ha (+10.000 ha)
bosgebied

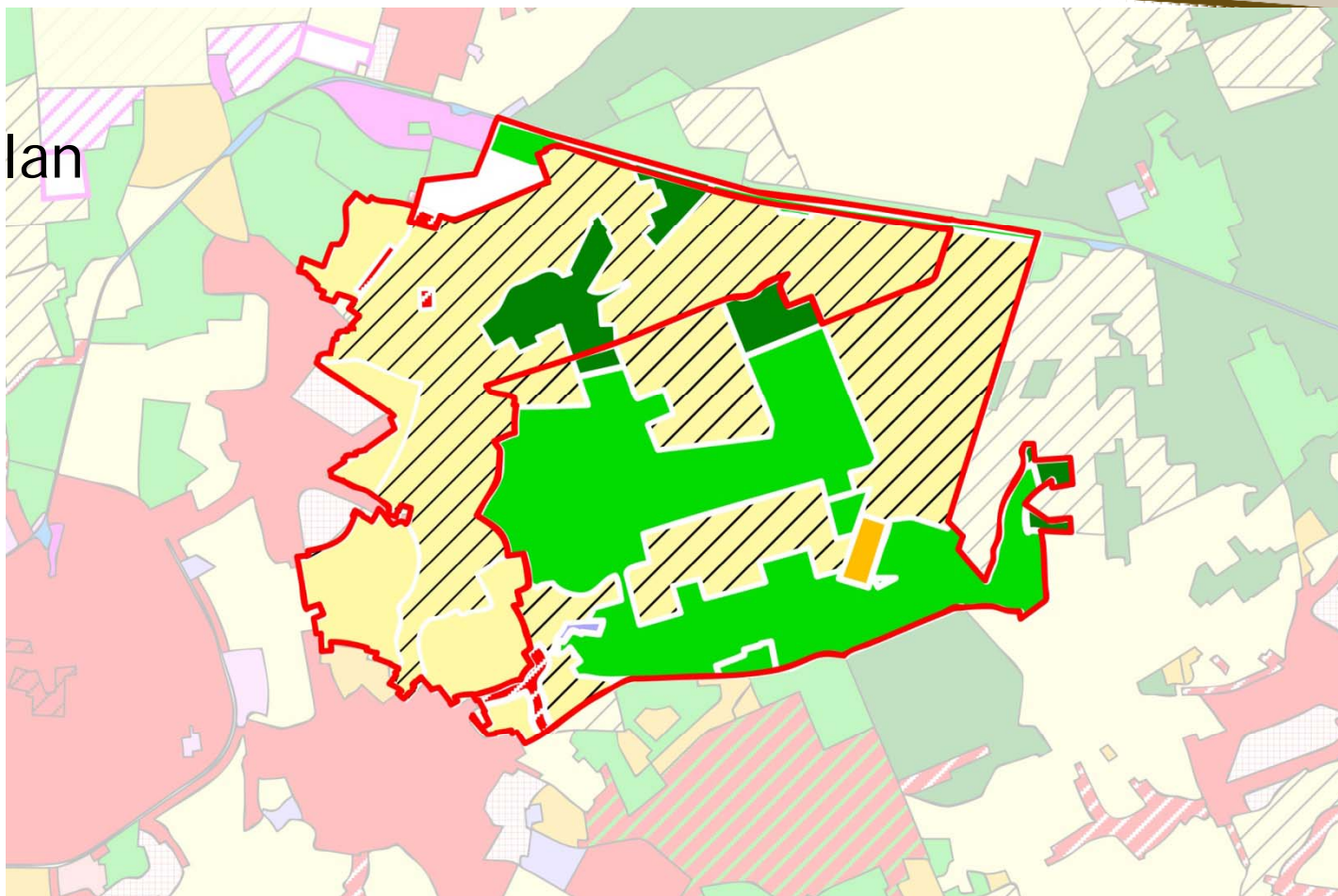


Regio Noorderkempen draagt bij aan deze Vlaamse ruimtebalans
BVR 12 december 2008

- Kennisname visie landbouw, natuur en bos
- Goedkeuring beleidsmatige herbevestiging bestaande gewestplannen
- Goedkeuring operationeel uitvoeringsprogramma

Situering Landschap De Liereman en omgeving

Gewestplan



Situering Landschap De Liereman en omgeving

Vlaamse Regering beslist in 2008 ikv afbakening buitengebied (AGNAS)

- Voor actiegebied 56: De bestemming landbouwgebied en bosgebied worden herbevestigd;
- Voor actiegebied 56: specifieke maatregelen voor de SBZ-V
 - Mits overleg en onderzoek naar het landbouwgebruik en de aanwezige bedrijfszetels
 - Focus: stimuleren van **vrijwillige beheerovereenkomsten**
- Voor actiegebied 57: natuurinrichtingswerken te voorzien voor:
 - Hydrologische situatie (grondwater en oppervlaktewater)
 - NatuurwaardenZonder dat dit ten koste gaat van de landbouwactiviteiten in het actiegebied 56!

→ De herbevestiging zal gebeuren wanneer de natuurinrichtingswerken in uitvoering zijn

Situering Landschap De Liereman en omgeving

Vlaamse Regering beslist in 2008 ikv afbakening buitengebied (AGNAS)

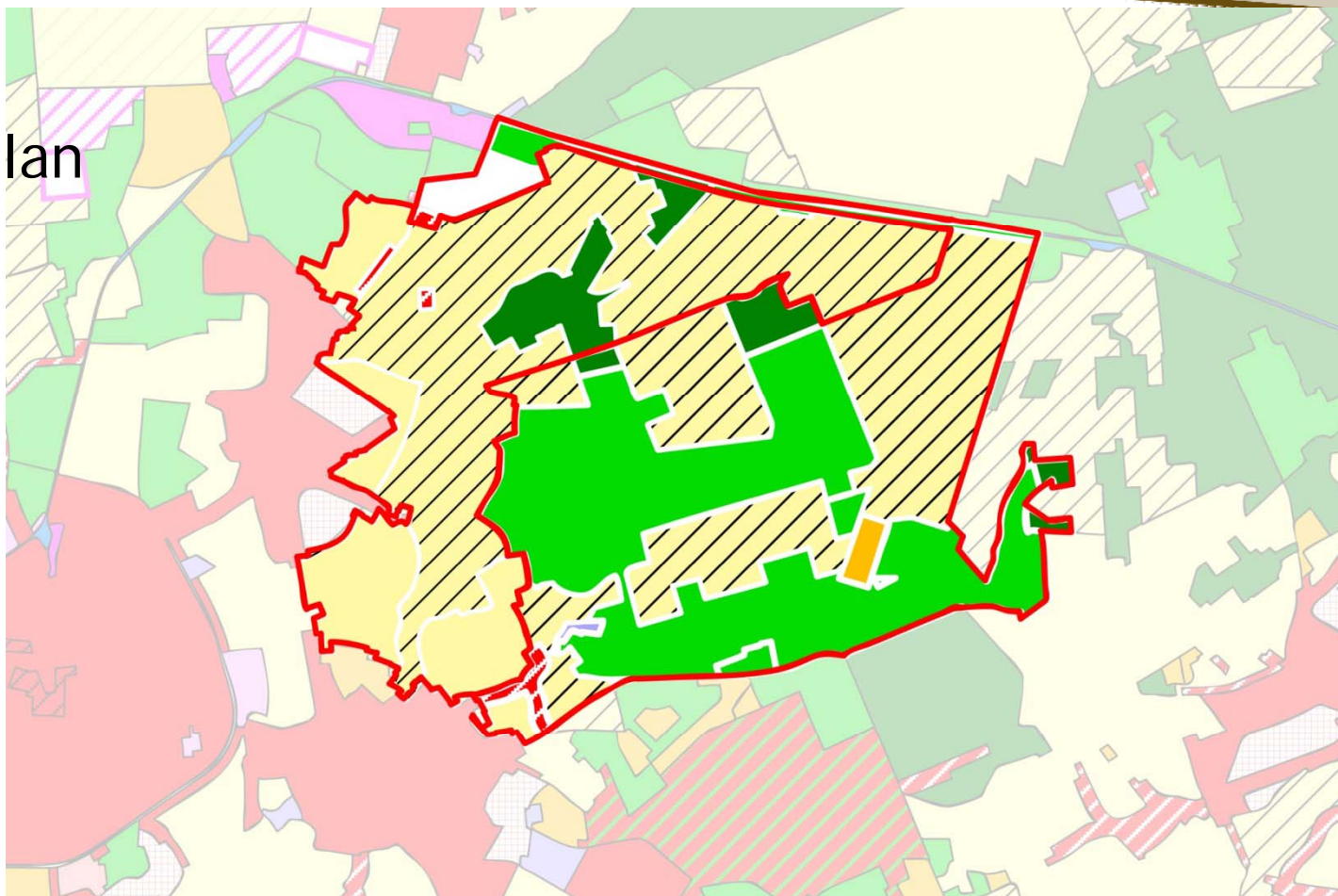
Operationeel Uitvoeringsprogramma: opstart uitvoeringsacties op korte termijn

- Actiegebied 56: bevestigen agrarische, natuur- en bosbestemming op gewestplannen

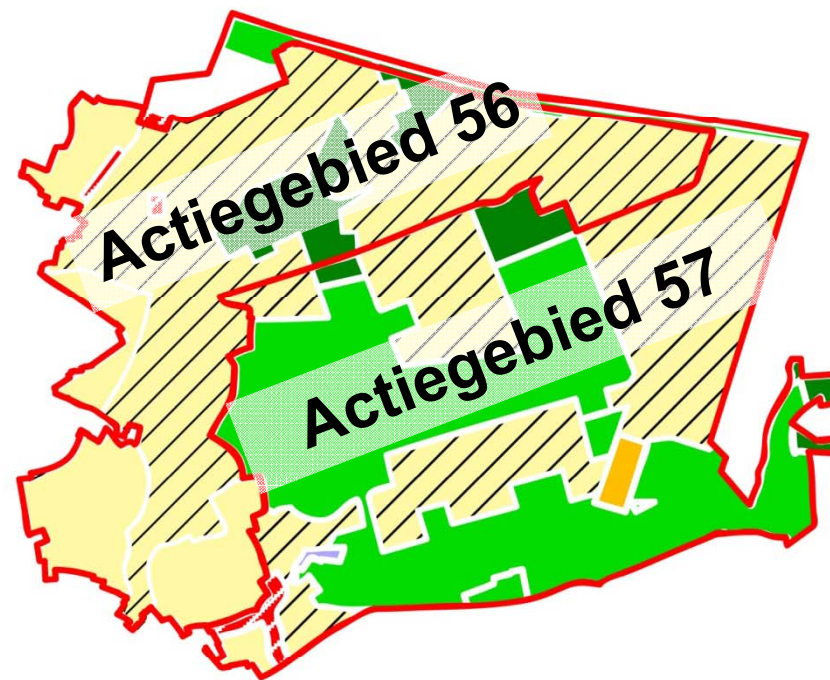
- Actiegebied 57: Opmaak van een GRUP voor:
 - Versterken natuurwaarden via bestemmingswijziging van de niet-groene bestemmingen naar natuurgebied (westelijk gedeelte)
 - Nader uitwerken van de (ruimtelijk) verweving tussen landbouw, natuur en bos (oostelijk gedeelte)

Situering Landschap De Liereman en omgeving

Gewestplan



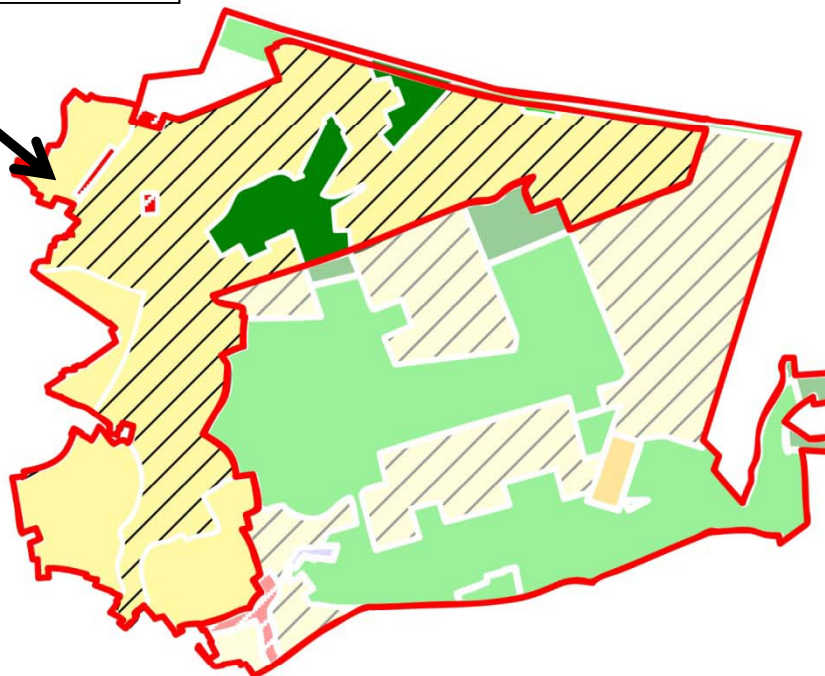
Situering Landschap De Liereman en omgeving



AGNAS: Afbakening Gewenste Agrarische en Natuurlijke Structuur

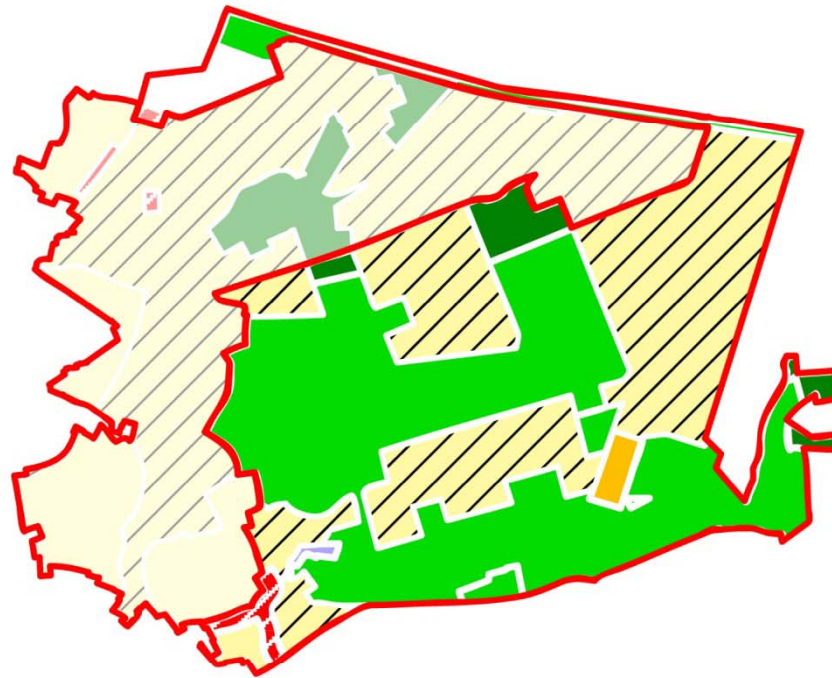
Situering Landschap De Liereman en omgeving

Voorwaardelijk
herbevestigd gebied



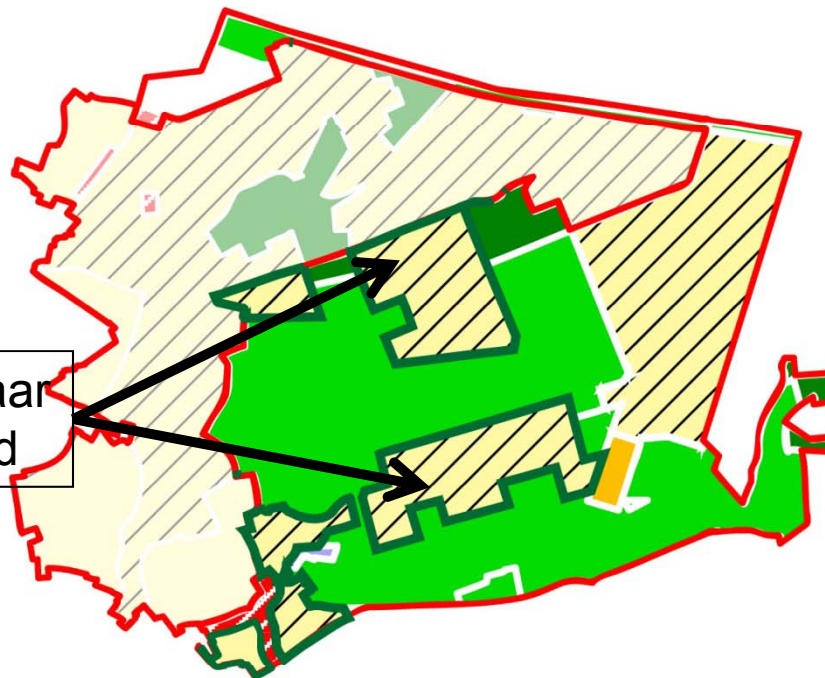
AGNAS: Afbakening Gewenste Agrarische en Natuurlijke Structuur

Situering Landschap De Liereman en omgeving



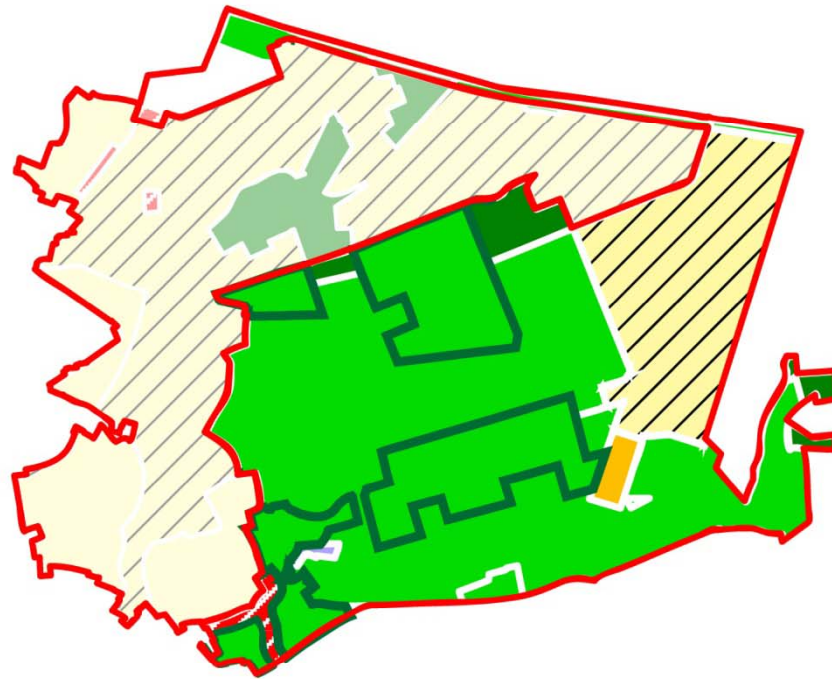
AGNAS: Afbakening Gewenste Agrarische en Natuurlijke Structuur

Evolueert naar
natuurgebied



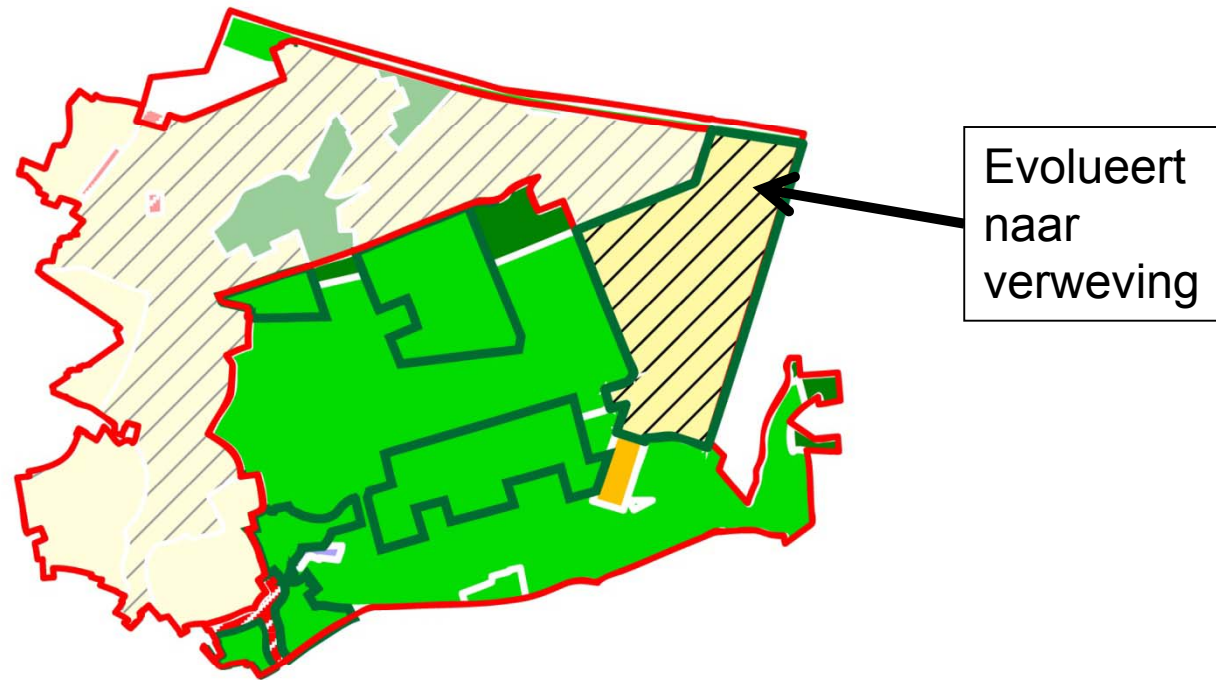
AGNAS: Afbakening Gewenste Agrarische en Natuurlijke Structuur

Situering Landschap De Liereman en omgeving



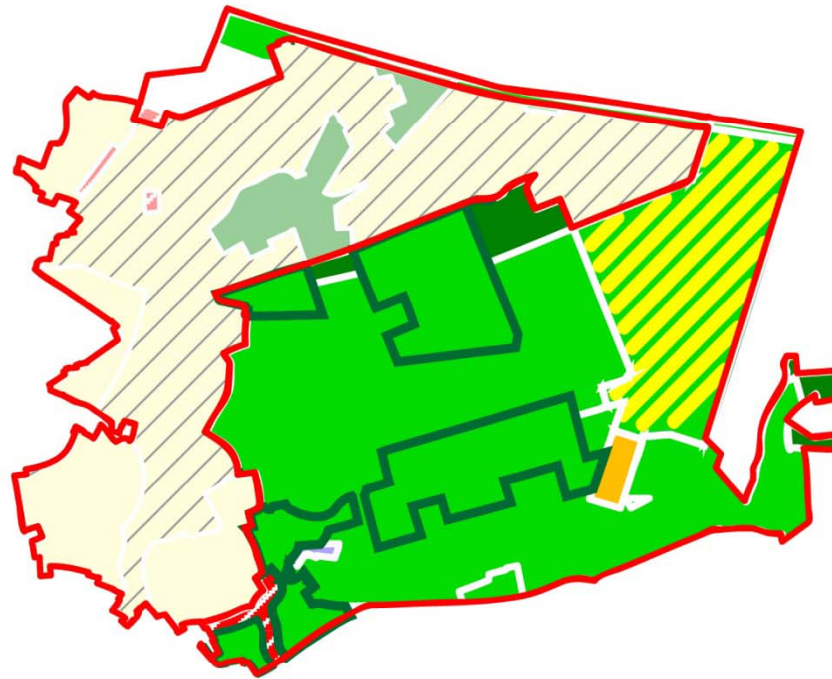
AGNAS: Afbakening Gewenste Agrarische en Natuurlijke Structuur

Situering Landschap De Liereman en omgeving



AGNAS: Afbakening Gewenste Agrarische en Natuurlijke Structuur

Situering Landschap De Liereman en omgeving



AGNAS: Afbakening Gewenste Agrarische en Natuurlijke Structuur

Situering Landschap De Liereman en omgeving

Vlaamse Regering beslist in 2008 ikv afbakening buitengebied (AGNAS)

Tegelijkertijd besliste de Vlaamse Regering in 2008 tot...

- *De opmaak van een "raamakkoord" inzake flankerend landbouwbeleid en natuurontwikkeling*
- *Voor de actiegebieden 56 en 57*
- *Op te maken met de betrokken partijen in het gebied*

Wat is het raamakkoord

Raamakkoord "Landschap de Liereman en omgeving" = Principe akkoord:

- Tussen verschillende partijen die taak hebben in de open ruimte
(→ overleggroep)

- De overleggroep bestaat uit:

- Natuurpunt vzw
- Boerenbond
- Algemeen boerensyndicaat

Overheden

- Gemeente Oud-Turnhout
- Provincie Antwerpen
- Agentschap voor Natuur en Bos (ANB)
- Departement Landbouw en Visserij
- Vlaamse Landmaatschappij

Vertegenwoordiging 2 ministers

- Leefmilieu, Natuur en Cultuur (minister Schauvliege)
- Economie, Buitenlands Beleid, Landbouw en Plattelandsbeleid (minister Peeters)



Oud-Turnhout



Wat is het raamakkoord

Principe akkoord:

- Uitdagingen
 - Op milieu- en natuurvlak
 - Op landbouwwlak

- Uitvoering van beslissing Vlaamse regering 2008
 - Uitvoeren van herbevestiging (actiegebied 56)
 - Uitwerken van natuurinrichtingswerken (actiegebied 57)
 - Westelijk deel: geel → groen
 - Oostelijk deel: geel → verweving landbouw & natuur
 - **Het echt vastleggen van deze nieuwe bestemmingen maakt deel uit van het GRUP!**

- Een aantal acties
 - Opstart van een aantal studies

Wat is het raamakkoord

Principe akkoord:

Afspraken over een samenwerkingscultuur

- Vertrouwen
 - ten opzichte van alle andere spelers in het gebied (jagers, eigenaars, recreanten ...)
- Openheid
- Dialoog
 - Communiceren op maat
- Komen tot resultaat

Tijdslijn (2008-2011)

2008

2009

2010

2011

DEC '08

- Beslissing VlaReg
- AGNAS
- Raamakkoord
-

SEPT '11

- Ondertekening RA



START UITVOERINGSFASE RA



Waarom VLM

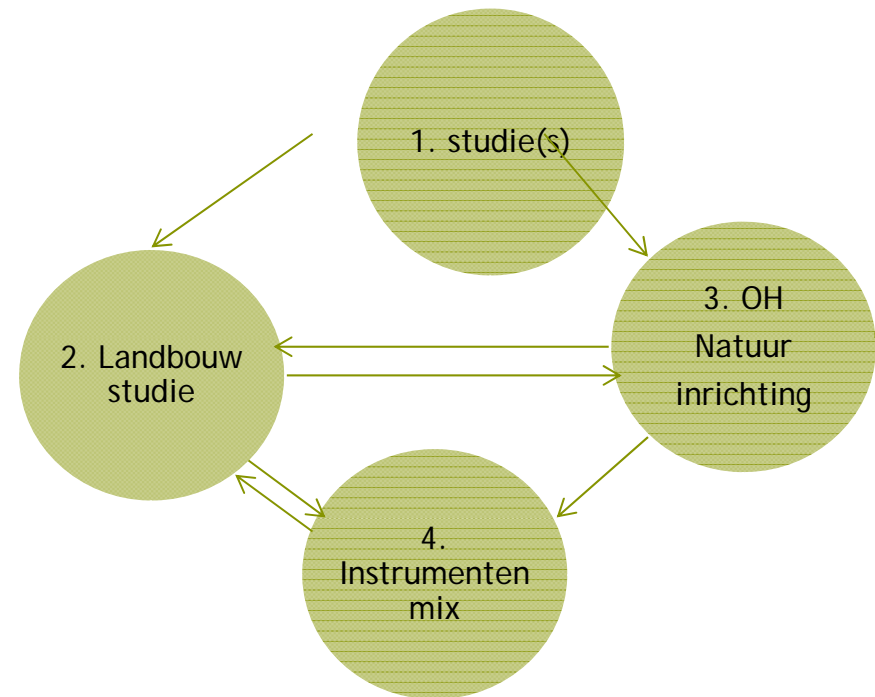
Gevraagd door het kabinet omwille van focus VLM op omgevingskwaliteit:

- Geïntegreerde werking: kijkend naar & rekening houden met
 - Thema's (natuur, landbouw, landschap ,recreatie, jacht, ...)
 - Processen (AGNAS, GRUP, IHD's, ankerplaats, erfgoed landschap, ...)
 - betrokkenen (eigenaars, jagers, toerisme, ... ruimer dan overleggroep)
- Gebiedsgerichte werking
 - Focus: "Landschap de Liereman en omgeving"
- Procesmatige werking
 - Iedereen betrekken op het juiste moment met de juiste boodschap
 - Te vroeg: niet concreet kunnen zijn, geen meerwaarde voor niemand
 - Te laat: geen inspraak meer, voor voldongen feiten staan, ...
- Projectmatige werking
 - Natuurinrichting, Landinrichting, ruilverkaveling, vrijwillige beheerovereenkomsten plattelandproject, landbouwstudies,...

Welke opdrachten krijgt VLM

Verschillende opdrachten voor o.m. VLM

1. Bodemchemisch onderzoek & hydrologische modellering (i.s.m. ANB)
2. Landbouwstudie
3. Onderzoek haalbaarheid (OH) voor de instelling van natuurinrichting (i.s.m. ANB)
4. Studie naar meest geschikte instrumentenmix: een gereedschapskoffer
5. Voorzitterschap overleggroep
 - Vanaf ondertekening raamakkoord (19 sept. 2011)



Welke opdrachten krijgt VLM

Onderzoek naar de haalbaarheid van een natuurinrichting (1, 3 ism ANB)

- Omvat bodemchemische en hydrologische studie
- Komen tot natuurinrichtingsmaatregelen (water, natuur, ...)
- Resultaat:
 - Antwoord op vraag of natuurinrichting een meerwaarde kan zijn in het gebied (ja of neen)
 - Zoja, een grens waarbinnen natuurinrichting mogelijk is

landbouwstudie (2)

- Het aanwezige landbouwgebruik in kaart brengen
- In kaart brengen van voornaamste knelpunten en uitdagingen
- Bevraging van de landbouwsector

instrumentenmix (4)

- Instrumenten overwegen om de doelstellingen te realiseren
Vb: kavelruil, vergoedingen, landinrichting, vrijwillige beheerovereenkomsten, GRUP, instrumenten van erfgoed, ...

Deze studies worden in mei 2012 opgeleverd

Welke opdrachten krijgt VLM

■ Voorzitterschap Overleggroep

- Vanaf de ondertekening van het raamakkoord (19 sept. 2011)
- Coördinatie van de uitvoering van het raamakkoord

→ Mevr. Ria Gielis (VLM)

→ Plaatsvervanger Dhr Leo Nys
(gemeente Oud-Turnhout)



Aanpak VLM

- Focus uitvoering / inrichting

- VLM geeft uitvoering aan beslist beleid
- VLM maakt geen nieuw beleid

- Uitvoering / inrichting is altijd:

- Omgaan met eigendom en gebruik (landbouw, jacht, ...)
- Realiseren op perceelsniveau

Vb: aanleg houtkant, verleggen waterloop, aanleg weg, creëren bufferzone,....

VLM wil de groep eigenaars/gebruikers op een correcte manier informeren en betrekken

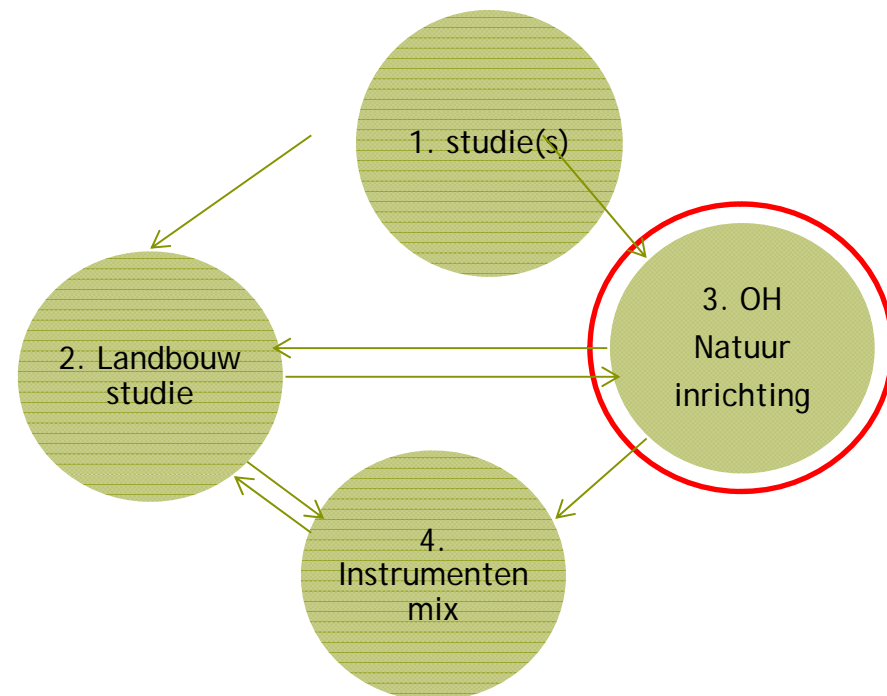
→ Deze infoavond = START

→ infoavond in het voorjaar 2012 = volgende stap

Betrokkenheid jachtsector vb. natuurinrichting

Verskillende opdrachten voor o.m. VLM

1. Bodemchemisch onderzoek & hydrologische modellering (i.s.m. ANB)
2. Landbouwstudie
3. Onderzoek naar de haalbaarheid voor de instelling van natuurinrichting
4. Studie naar meest geschikte instrumentenmix
5. Voorzitterschap overleggroep
 - Vanaf ondertekening van het raamakkoord



Betrokkenheid jachtsector

Vb. natuurinrichting

Wordt uitgelicht als één van de vele mogelijkheden:

- m.a.w. NI is één optie
- Doel: aantonen HOE & WAAR jachtsector aan bod kan komen in de toekomstige (uitvoeringsprocedures)
- Instrument van ANB en VLM
- Bestaat uit verschillende fasen

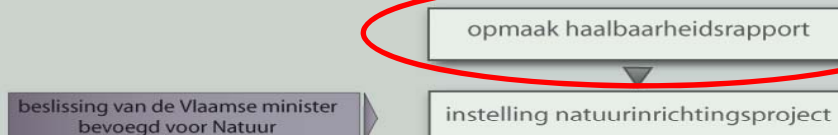
Vergelijkbare procedures voor

- Ruilverkaveling
- Landinrichting
- ...

Keuze in te zetten instrumenten : ná mei 2012



Onderzoek naar de haalbaarheid



**Vanaf vandaag tot mei 2012
- Studeren**

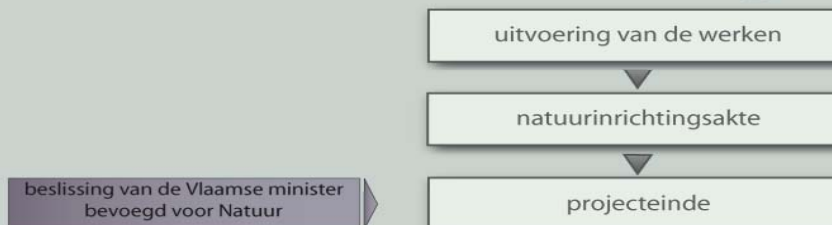
opmaak van het projectrapport



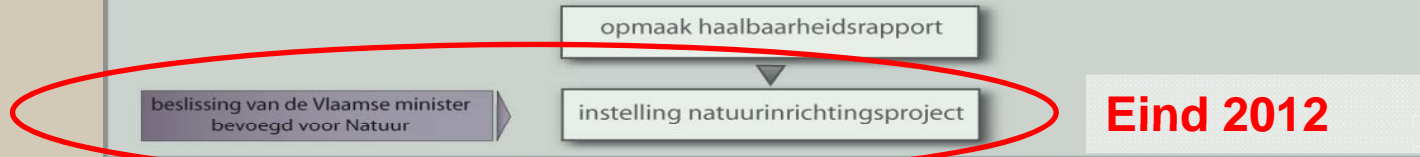
opmaak van het projectuitvoeringsplan



uitvoering



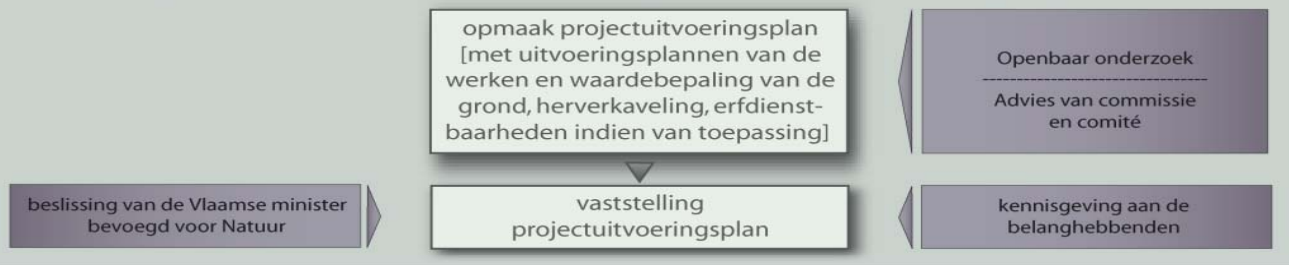
Onderzoek naar de haalbaarheid



opmaak van het projectrapport



opmaak van het projectuitvoeringsplan



uitvoering



Onderzoek naar de haalbaarheid



opmaak van het projectrapport



opmaak van het projectuitvoeringsplan



uitvoering



En u?

2013

...

en verder



Betrokkenheid jachtsector

Vb. Gewestelijk Ruimtelijk Uitvoeringsplan (GRUP)

Procedure bij gewestelijke ruimtelijke uitvoeringsplannen Procedure voor opmaak van een gewestelijk ruimtelijk uitvoeringsplan (GRUP)



Procedure GRUP

- Openbaar onderzoek

Betrokkenheid jachtsector

Een greep uit de instrumentenkorf

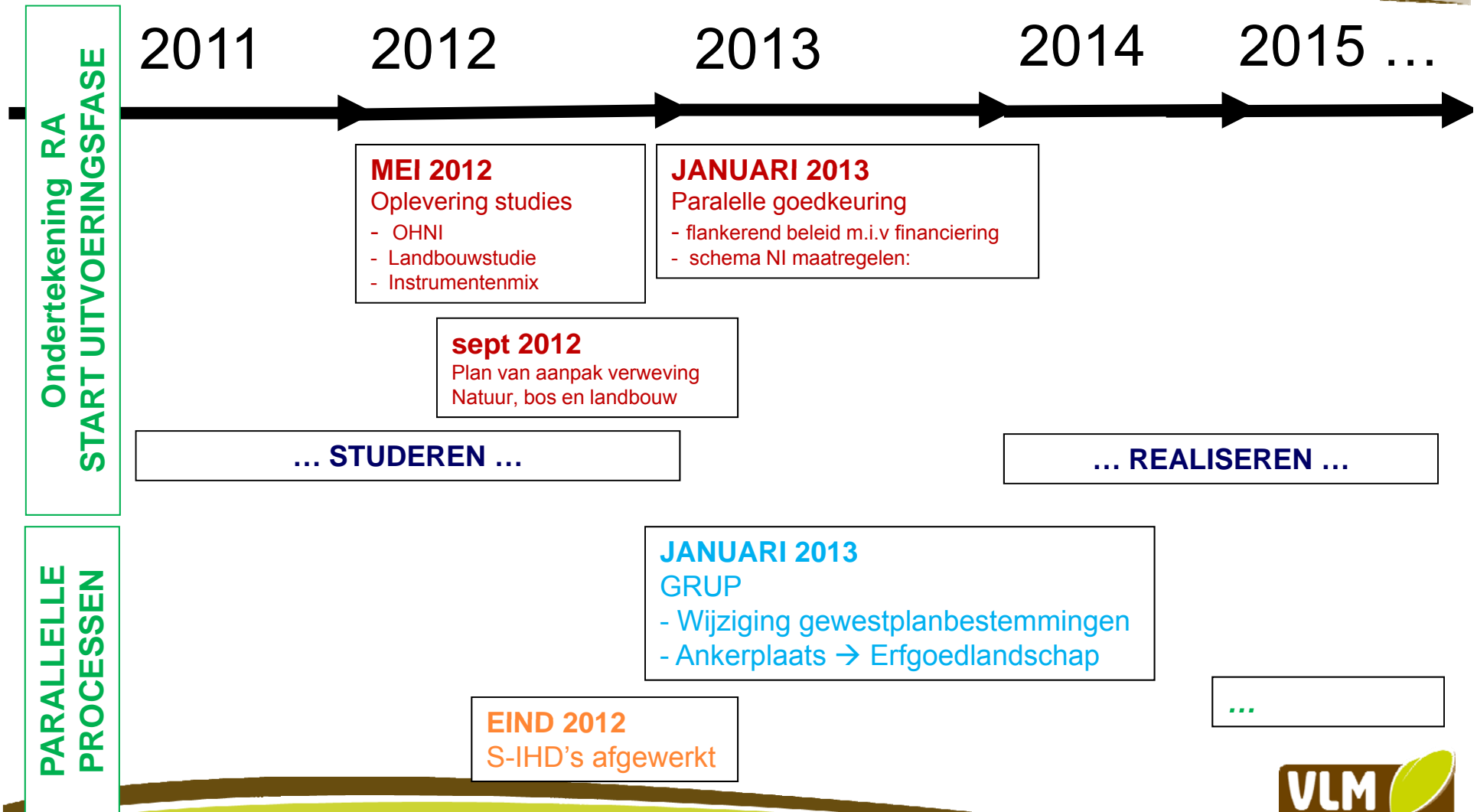
- Ruilgrond (VLM)
 - Beperkte ruilverkaveling (in der minne)
 - Instellen lokale grondenbank

- Vergoedingen
 - Kapitaalschade (ARP en VLM)
 - Gebruikerscompensatie (ARP en VLM)
 - Vergoeding voor waardeverlies van gronden (ANB en VLM)
 - ...

- Ankerplaats / Erfgoedlandschap (Onroerend Erfgoed Antwerpen)
 - Beheersplan
 - Onderhouds- en landschapspremies

- Vrijwillige beheerovereenkomsten (VLM)

Tijdslijn vanaf 2011



Tijdslijn vanaf 2011

Conclusie is

- We zitten nog vroeg in het proces van uitvoering

- We hebben de keuze gemaakt om u nu te informeren over
 - Achtergrond raamakkoord “Landschap de Liereman en omgeving”
 - Parallele processen

→ geen concrete info mee te geven...

→ we willen u leren kennen

Conclusie

- U kan betrokken worden in de fase van de uitvoering RA
- Volgend infomoment
 - Vanaf mei 2012: infoavond stand van zaken studies
 - Tot eind 2011: deliereman.ra@vlm.be
- Deze presentatie:
 - Website VLM
 - Website Oud-Turnhout

Meer info?

- Agentschap voor Natuur en Bos
 - Natuurinrichting
 - Instandhoudingsdoelstellingen (IHD's)
 - Natura 2000
 - ..
- Afdeling Ruimtelijke planning
 - Ruimtelijk Structuurplan Vlaanderen (RSV)
 - Gewestelijk Ruimtelijk uitvoeringsplan (GRUP)
 - AGNAS
 - Vergoedingen (kapitaalschade, gebruikerscompensatie)
 - ...

Meer info?

■ Onroerend Erfgoed Antwerpen

- Beschermd Landschap
- Ankerplaats
- Erfgoed landschap
- ...

■ Vlaamse Landmaatschappij

- Natuurinrichting, landinrichting , ruilverkaveling
- Vrijwillige beheerovereenkomsten
- Vergoedingen
- Instrumentenmix
- Landbouwstudie
- ...