
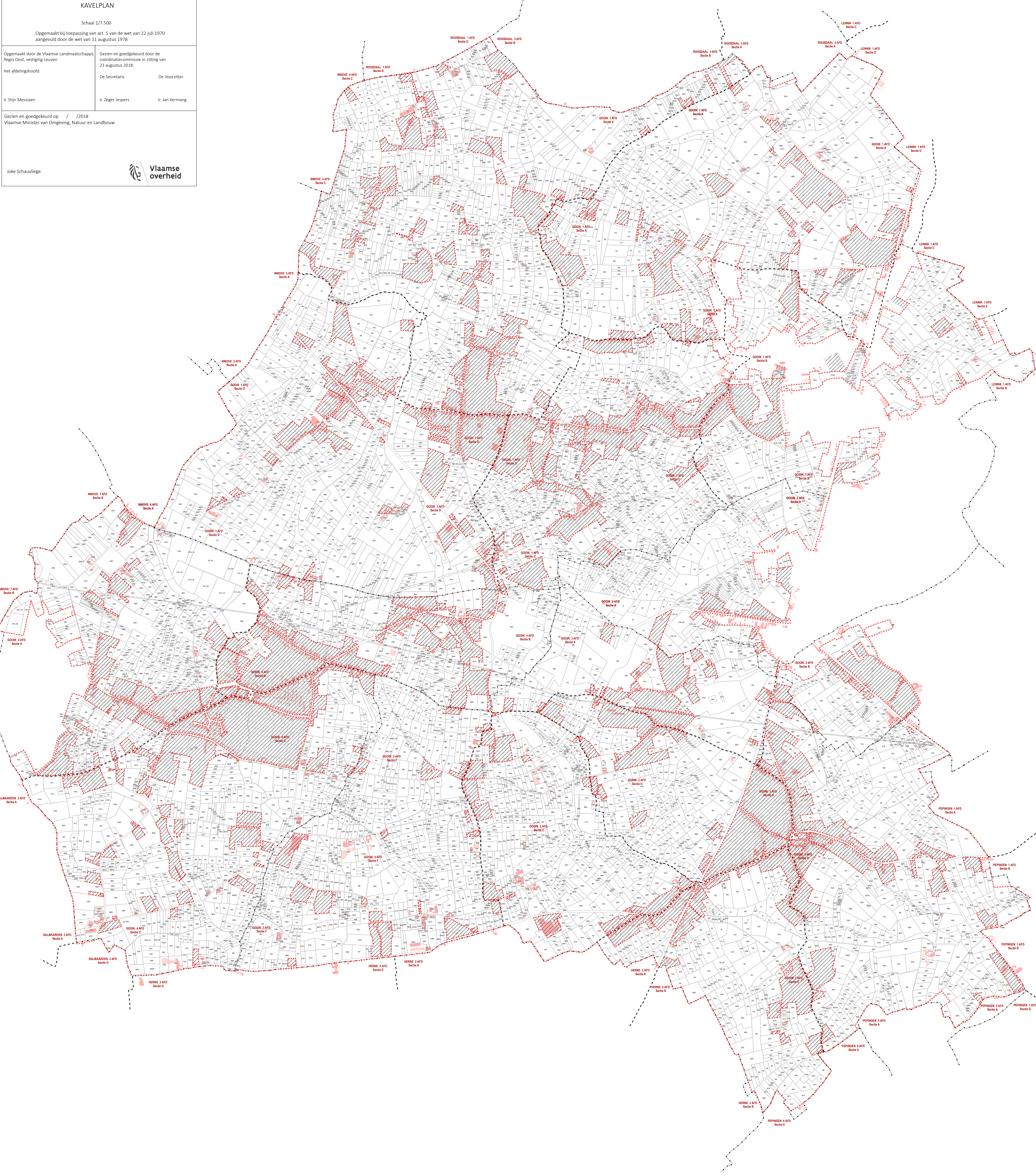

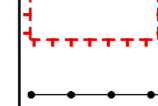







Provincie: Vlaams-Brabant Gemeente: Gook	
Advies van de Coördinatiecommissie	
KAVELPLAN Schaal 1/7.500 Opgemaakt bij toepassing van art. 5 van de wet van 22 juli 1970 aangevuld door de wet van 11 augustus 1978	
Opgemaakt door de Vlaamse Landmaatschappij Regio Oost, vestiging Leuven Het afdeelinghoofd Ir. Stijn Messiaen	Gezien en goedgekeurd door de coördinatiecommissie in zitting van 23 augustus 2018 De Secretaris Ir. Zeger Jespers
	De Voorzitter Ir. Jan Vermang
Gezien en goedgekeurd op / / 2018 Vlaamse Minister van Omgeving, Natuur en Landbouw	
Joke Schauvliege	
	



Bron:
 - Digitale kadastrale percelenplannen (CadMap), toestand 01/01/2017, Algemene Administratie van de
 Paleisdocumentatie (Informatie Vlaanderen, 2017)
 - het Grootchalig Referentie Bestand - Gebouwenregister, toestand 09/2017, Informatie Vlaanderen (2017)

Legende

-  blokgrans ruilverkaveling
-  grens kadastrale afdeling
-  grens kadastrale sectie
-  kadastraal perceel
-  uitgesloten zone ruilverkaveling
- Gebouwen GRB**
-  hoofdgebouw
-  bijgebouw

