

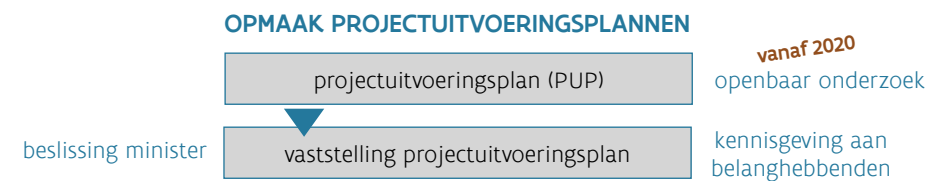
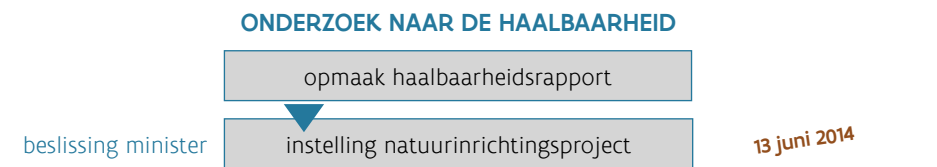

 Foto: Natuurpunt, Jurgem Cornelissen
 VU: Vlaamse Landmaatschappij, Toon Denys, Koning Albert II Laan 15, 1210 Brussel

Het verloop van een natuurinrichtingsproject

Het natuurinrichtingsproject De Liereman is ingesteld op 13 juni 2014, nadat voor het projectgebied een onderzoek naar de haalbaarheid van natuurinrichting werd uitgevoerd.

Het huidige projectrapport markeert de volgende fase in de procedure. Het is bedoeld als onderbouwing om de minister van Omgeving, Natuur en Landbouw een weloverwogen beslissing te kunnen laten nemen over de te nemen maatregelen binnen dit natuurinrichtingsproject.

Eénmaal de maatregelen zijn vastgesteld kunnen projectuitvoeringsplannen uitgewerkt worden. Ook deze worden onderworpen aan een openbaar onderzoek. Na vaststelling door de minister van deze plannen kan de uitvoering op het terrein aanvatten.



WAT DOET OF KAN NATUURINRICHTING DOEN

Pas in de volgende fase (de uitvoeringsfase) zullen de verschillende maatregelen in detail uitgewerkt worden in projectuitvoeringsplannen.

- De maatregelen worden voor het overgrote deel gerealiseerd op gronden in eigendom van overheden en Natuurpunt;

- Op gronden van privé-eigenaars worden natuurinrichtingsmaatregelen uitgevoerd mits hun toestemming. Enkel voor belangrijke maatregelen, zoals het verleggen van het Lieremansstaartje, kan de minister beslissen om over te gaan tot maatregelen uit

kracht van wet. Aan de uitvoering van dergelijke maatregelen gaat steeds opnieuw een openbaar onderzoek en een ministeriële beslissing vooraf.

- De projectuitvoeringsplannen worden volledig afgestemd op externe processen in het gebied (gewestelijk ruimtelijk uitvoeringsplan (GRUP), instandhoudingsdoelstellingen (IHD), waterretentie in de vallei van de Aa,...) en worden zoveel mogelijk verzoend met de verschillende functies van de open ruimte.

WAT DOET NATUURINRICHTING NIET

- De uitwerking van een GRUP is opgenomen in het 'Raamakkoord van De Liereman en omgeving' en wordt uitgevoerd door het **Departement Omgeving** van de Vlaamse overheid;

- De instandhoudingsdoelstellingen voor het habitatrichtlijngebied van De Liereman werden door het **Agentschap voor Natuur en Bos** (ANB) uitgewerkt en vastgelegd door de Vlaamse Regering.

- Het realiseren van overstromingsgebieden in de vallei van de Aa wordt uitgevoerd door de Dienst Integraal Waterbeleid van de **Provincie Antwerpen**.

OPENBAAR ONDERZOEK

Documenten inkijken

De doelstellingen voor het natuurinrichtingsproject zijn zeer beknopt weergegeven in deze brochure en meer uitgebreid in het projectrapport. Het projectrapport met haar bijlagen vind je :

- Op www.vlm.be met zoekterm "De Liereman"
- In het gemeentehuis van Oud-Turnhout, Arendonk en Ravels tijdens de openingsuren gedurende de periode van het openbaar onderzoek, zijnde vanaf maandag 18 maart tot en met dinsdag 16 april 2019

Infoavonden

Bij de aanvang van het openbaar onderzoek organiseren ANB en VLM 2 infoavonden over het natuurinrichtingsproject De Liereman. Na een toelichting is er mogelijkheid om met projectmedewerkers te praten.

Deze infoavonden vinden plaats op:

- maandag 18 maart in OC De Djoelen van Oud Turnhout – Zaal De Knaap (Steenweg op Mol 3 bus 2) vanaf 19u30
- donderdag 21 maart in zaal De Wamp boven de gemeentelijke bibliotheek van Arendonk (Park Deroissart 5) vanaf 19u30

Zitdagen

Om bijkomende en persoonlijke informatie te verstrekken, houdt de VLM zitdagen in Oud Turnhout en Arendonk.

OC De Djoelen van Oud Turnhout - Zaal Tamboer 2

	VM	NM	A
woensdag 20 maart	x	x	
woensdag 27 maart	x	x	
donderdag 28 maart		x	x
vrijdag 5 april	x	x	
dinsdag 9 april		x	x
woensdag 10 april	x	x	
donderdag 11 april	x	x	
maandag 15 april	x	x	

Het gemeentehuis van Arendonk - zaal Berendonk

	VM	NM	A
maandag 1 april	x	x	
dinsdag 2 april	x	x	

- VM voormiddag, 10u00 - 12u30, vrij toegankelijk
- NM namiddag, 13u30 - 16u00, **op afspraak**
- A avond, 17u30 - 20u00, vrij toegankelijk

Afspraken kun je maken via volgende website:
www.vlm.be met zoekterm De Liereman

Wat met opmerkingen?

Het projectrapport en de namenlijst van belanghebbenden zijn onderwerp van een openbaar onderzoek gedurende 30 dagen vanaf 18 maart tot en met 16 april 2019.

Na 16 april geven de betrokken gemeentebesturen alle opmerkingen door aan de VLM. Het projectcomité, dat op haar beurt wordt bijgestaan door de projectcommissie, zal deze bezwaren onderzoeken en hierover een advies uitbrengen aan de Minister. Uiteindelijk is het de Minister die, na dit openbaar onderzoek en op advies van het comité, de maatregelen en uitvoeringsmodaliteiten van het project vastlegt.

Natuurinrichting, een werk van vele partners

De rechtstreeks betrokken partners voor het natuurinrichtingsproject zijn het Agentschap voor Natuur en Bos, de Vlaamse Landmaatschappij, Natuurpunt, de gemeenten Oud-Turnhout, Arendonk en Ravels, de provincie Antwerpen en het Regionaal Landschap Kleine en Grote Nete.

Heb je interesse om op jouw eigendom mee te werken aan het toekomstbeeld? Neem dan contact op met de VLM, dan bekijken we samen de mogelijkheden.

Voor vragen kun je een mail sturen naar InfoNirDeliereman@vlm.be

Natuurinrichting DE LIEREMAN

Wat is natuurinrichting?

Om de natuur een handje te helpen heeft de Vlaamse regering 'natuurinrichting' in het leven geroepen. Natuurinrichting richt gebieden in Vlaanderen zo in, dat natuur er alle kansen krijgt om voort te bestaan, zich te herstellen of verder te ontwikkelen. Natuurinrichting biedt een brede waaier aan mogelijkheden, waarbij men voor elk project de maatregelen kiest die het best geschikt zijn om het project en zijn doelstellingen te realiseren. Enkele voorbeelden zijn : afplaggen van heide, herstellen van vennen, afgraven van de voedselrijke toplaag in functie van heideherstel, monotone naaldhoutbestanden omvormen naar gemengd bos met een hogere biodiversiteit, bestrijden van exoten zoals Amerikaanse vogelkers, plaatsen van stuwtjes in functie van waterbeheer, uitruilen en lokaal verbeteren van landbouwgronden, constructies opruimen, begrazingsrasters plaatsen, aanleggen van fiets- en wandelpaden, voorzien van educatieve infrastructuur, aankopen of uitruilen van gronden in functie van een uniform natuurbeheer, enz.

VOORGESCHIEDENIS: Het Raamakkoord 'Landschap De Liereman en omgeving'

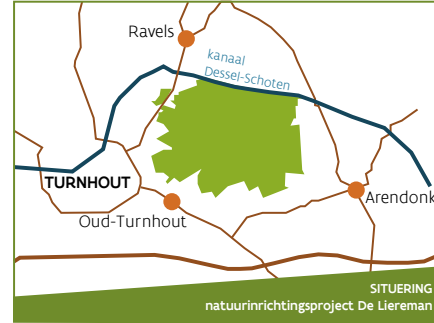
Het Raamakkoord 'Landschap De Liereman en omgeving' is het resultaat van een proces dat over een periode van drie jaar groeide van discussie over overleg tot samenwerking tussen landbouw en natuur in het Landschap De Liereman. Het is een principesakkoord tussen verschillende partners, die een taak hebben in de open ruimte. De partners hebben de intentie om samen in alle openheid, dialoog en vertrouwen in het gebied te komen tot realisatie van de beslissing van de Vlaamse regering (dd. 12 december 2008) in het kader van AGNAS (= af-

bakening van de gebieden van de natuurlijke en agrarische structuur). Zeer beknopt houdt deze beslissing in dat zowel landbouw als natuur ruimtelijk gescheiden gebieden toegewezen krijgen (uitgezonderd het verwevingsgebied van de Braekeleer), zodat ze, zonder elkaar te hypothekeren, verder kunnen evolueren.

Het natuurinrichtingsproject is onderdeel van de uitvoering van het Raamakkoord.

Het natuurinrichtingsproject De Liereman

Het projectgebied beslaat een oppervlakte van 1956 ha, verdeeld over het grondgebied van 3 gemeenten: Oud-Turnhout (1459 ha), Arendonk (475 ha) en het openbaar domein langsheen het kanaal Dessel-Schoten op grondgebied van de gemeente Ravels (22 ha). Het gebied is begrensd door de residentiële woonwijk De Lint (Oud-Turnhout) in het zuiden, de woonkernen Oud-Turnhout en Oosthoven in het westen en het kanaal Dessel-Schoten in het noorden. In het oosten loopt de projectgrens doorheen De Zeshonderd (Arendonk).



Centraal in het projectgebied ligt het natuurgebied 'Landschap De Liereman' met als voornaamste troeven :

- De grote variatie van de ondergrond, die ervoor zorgt dat allerlei types van heidesystemen (veen en vennen, vochtige heide, heischraal grasland, droge heide (look op landduinen) en de bijhorende bostypes) op minder dan 1 kilometer van elkaar voorkomen (zie doorsnede);
- De hoge (soms gefragmenteerde) natuurwaarden, zowel van planten als dieren;
- De landschappelijk opbouw, de cultuurhistorische rijkdom en de archeologische waarden die het tot een heel gevarieerd en authentiek landschap maken. Dit natuurgebied is omwille van hierboven vermelde natuurwaarden door Europa aangeduid als een Habitatrichtlijngebied. Hiervoor zijn onderbouwde natuurdoelen (InstandhoudingsDoelstellingen of IHD's) vastgelegd.

De sterk gewijzigde economische omstandigheden van de 20^e en 21^e eeuw hebben het ecosysteem van de Kempische natuur- en heidegebieden zwaar onder druk gezet. Via natuurinrichting worden de natuurwaarden van het natuurgebied Landschap De Liereman hersteld en versterkt.

Een mogelijk toekomstbeeld



Doorsnede



DOELSTELLINGEN

De eerder opgesomde maatregelen die via natuurinrichting genomen kunnen worden, staan in de Liereman in functie van :

- Hydrologische scheiding van het natuurgebied en omleiding van voedselrijk water rond de kern van de Liereman
- Natuurherstel in de kern van de Liereman
- Natuurherstel op voormalige landbouwgronden
- Natuurherstel in de periferie (ondersteuning van privé-eigenaars bij het realiseren van natuurdoelen)
- Behoud en versterking weidevogelpopulaties ter hoogte van de Braekeleer
- Inrichtingsmaatregelen voor landbouw (optimalisatie gronden, uitruilen...)

TOEKOMST

De partners ANB, VLM, gemeente Oud-Turnhout en Natuurpunt hebben de ambitie om via natuurinrichting, samen met andere geïnteresseerde grondeigenaars, de komende jaren een zo groot mogelijk deel van het toekomstbeeld op het terrein te realiseren. Zoals je op de tekening kan zien worden de landbouw en de natuur in De Liereman in de toekomst ruimtelijk van elkaar gescheiden. De landbouw concentreert zich in de zones De Laks, Brouwersheide, Oosthoven en Schuurhoven, en ook in de Braekeleer. Terwijl heide en andere waardevolle

vegetatietypes een plaats krijgen in de kern van De Liereman, Laksheide, de middenblok, de Heide Van Damme, De Korhaan, het Rode Goor en het vliegveld. Hydrologisch worden landbouw en natuur van elkaar gescheiden door het verleggen van twee waterlopen rond de kern van De Liereman. De val-



lei van de Aa blijft een mozaïek van landbouwgronden, bossen, houtkanten en bomenrijen, maar met ruimte voor waterberging voor momenten van hevige regenval. In de Braekeleer wordt een zone specifiek ingericht voor weidevogels.

