











LANDINRICHTINGSPROJECT LEIE EN SCHELDE

Eindvoorstel van inrichtingsplan Vosselareput







Inrichtingsmaatregelen






LANDSCHAP

-  Bomen
-  Houtkant
-  Knotbomen
-  Knotbomen en houtkant
-  Op privaat domein aan te leggen schermgroen
-  Op privaat domein aan te planten perceelsrandbegroeiing
-  Beplanting langs waterloop
-  Wegbeplanting
-  Aan te leggen bos
-  Op privaat domein te herstellen hoogstamboomgaard


NATUUR

-  Natuurtechnische inrichting
-  Selectieve aanleg paaiplaatsen
-  Selectieve aanplant oevervegetatie
-  Aan te leggen bufferstrook (incl. hindernissen op gevatte afstanden)



RECREATIE

-  Aanleg brugje
-  Aanleg veer
-  Herstel brugje en aanpassen toegang steiger
-  Aanleggen pad
-  Te verbeteren pad

MILIEU

-  Baggering

GRONDBELEID

-  Openbaar te maken
-  Te verwerven

ALGEMEEN

-  Plangebied

Bron: Rasterversie Topografische kaart NGI
schaal 1/10.000, uitgave 1978 - 1993 (OC GIS-
Vlaanderen)

Schaal : 1/10.000



VLAAMSE LANDMAATSCHAPPIJ

De zorg voor de open ruimte in Vlaanderen



Provinciale Afdeling Gent
Ganzendries 149
9000 Gent

