




Onderzoek naar de opportuniteit  
en de haalbaarheid

Kaart 7.1 : Situering deelgebied  
Burenwater

Legende

-  Perimeter Burenwater
-  Gemeentegrens
-  Stokstorm

bron:  
- Vectoriële versie van het Voorlopig referentiebestand gemeentegrenzen, GDI-Vlaanderen, toestand 22/05/2003 (GDI-Vlaanderen)  
- Topografische kaart 1/50.000, raster, NGI, © Nationaal Geografisch Instituut

aangemaakt op: 17/10/2018

